

OSVĚDČENÍ O AUTORIZACI

číslo 19 787

vydané

Českou komorou autorizovaných inženýrů a techniků
činných ve výstavbě
podle zákona ČNR č. 360/1992 Sb.

ing. Kamil Prokůpek

jméno a příjmení

690111/4121

rodné číslo

je

autorizovaným inženýrem


v oboru

dopravní stavby

V seznamu autorizovaných osob vedeném ČKAIT je veden pod číslem

1301623

a je oprávněn užívat autorizační razítko, jehož kontrolní otisk
je uveden zde:



Autorizace je udělena ke dni **12.7.2002**


Ing. Václav Mach
předseda ČKAIT

Výpis z veřejné části Živnostenského rejstříku

Platnost k 31.10.2016 15:18:26

Jméno a příjmení: **Marcela Sedlářová**
Datum narození: **10.08.1968**
Občanství: **Česká republika**
Sídlo: **Polní I 1128, 763 02, Zlín - Malenovice**
Identifikační číslo osoby: **65795954**

Živnostenské oprávnění č.1

Předmět podnikání: **Výroba, obchod a služby neuvedené v přílohách 1 až 3 živnostenského zákona**
Obory činnosti: **Poradenská a konzultační činnost, zpracování odborných studií a posudků
Příprava a vypracování technických návrhů, grafické a kresličské práce
Služby v oblasti administrativní správy a služby organizačně hospodářské povahy**
Druh živnosti: **Ohlašovací volná**
Vznik oprávnění: **10.03.1997**
Doba platnosti oprávnění: **na dobu neurčitou**

Živnostenské oprávnění č.2

Předmět podnikání: **Projektová činnost ve výstavbě**
Druh živnosti: **Ohlašovací vázaná**
Vznik oprávnění: **18.05.2011**
Doba platnosti oprávnění: **na dobu neurčitou**
Odpovědný zástupce:
Jméno a příjmení: **Ing. Ladislav Alster (I)**

Seznam zúčastněných osob

Jméno a příjmení: **Ing. Ladislav Alster (I)**
Datum narození: **27.04.1954**
Občanství: **Česká republika**

Úřad příslušný podle §71 odst.2 živnostenského zákona: **Magistrát města Zlína**

Ministerstvo průmyslu a obchodu osvědčuje, že údaje uvedené v tomto výpise jsou k datu platnosti výpisu zapsány v živnostenském rejstříku.

Živnostenský rejstřík

Ověřuji pod pořadovým číslem **MMZL 137741/2016**, že tato listina, která vznikla převedením výstupu z informačního systému veřejné správy z elektronické podoby do podoby listinné, skládající se z 1 listů, se doslovně shoduje s obsahem výstupu z informačního systému veřejné správy v elektronické podobě.

Zlíně dne **31.10. 2016**

Ověřující osoba: **Gongolová Miluše**
Podpis



2098/03/104429
3.



Městský úřad
OTROKOVICE

odbor životního prostředí



otrkvp24v00dyx

VAŠE ZNAČKA:
ČÍSLO JEDNACI: OTRK/OŽP/32606/2024/SOL
SPISOVÁ ZNAČKA: OTRK/OŽP/6054/2024/SOL
VYŘIZUJE: Ing. Eva Solařová
TELEFON: 577 680 294
E-MAIL: solarova@muotrokovice.cz
DATUM: 10.07.2024

Město Otrokovice
odbor rozvoje města
nám. 3.května 1340
765 02 OTROKOVICE

Koordinované závazné stanovisko

Městský úřad Otrokovice, jako věcně a místně příslušný dotčený orgán chránící veřejné zájmy podle zvláštních právních předpisů, obdržel dne 12.06.2024, pod č. j. OTRK/OŽP/32606/2024 žádost o koordinované závazné stanovisko k projektové dokumentaci

Stavby:

Otrokovice, revitalizace ROŠ - chodník na západním břehu, umístěna na pozemku parc.č. 3365/1, 3365/4, 3365/5, 3365/6, 3360, 3364/3, 3363, 3358 v k. ú. Otrokovice

Investora:

Město Otrokovice, ICO: 00284301, nám. 3. května 1340, 765 02 Otrokovice.

Stupeň řízení projektové dokumentace:

společné řízení dle §94j

Zpracovatel dokumentace, zak. č., datum:

Vypracoval: Marcela Sedlářová, ICO: 65795954, Polní 1128, 760 01 Zlín,
ČKAIT: 1301623 (Ing. Kamil Prokůpek),
Zakázkové číslo: neuvedeno,
Vypracováno: 05.2024

Žadatel:

Město Otrokovice, ICO: 00284301, odbor rozvoje města, nám. 3. května 1340, 765 02 Otrokovice.

K výše uvedené projektové dokumentaci vydává Městský úřad Otrokovice v souladu s ustanovením § 4 odst. 7 zákona č. 183/2006 Sb., o územním plánování a stavebním řádu (stavební zákon), v platném znění (dále jen „dosavadní stavební zákon“), a to na základě ustanovení § 334a odst. 3 zákona č. 283/2021 Sb., stavební zákon, v platném znění, toto koordinované závazné stanovisko zahrnující požadavky na ochranu dotčených veřejných zájmů, které hájí:

- zákon č. 114/1992 Sb., o ochraně přírody a krajiny, ve znění pozdějších předpisů:

Městský úřad Otrokovice, odbor životního prostředí jako příslušný orgán státní správy na úseku ochrany přírody a krajiny vydává k předložené projektové dokumentaci stavby toto závazné stanovisko:

ZÁVAZNÉ STANOVISKO

podle § 149 odst. 1 zákona č. 500/2004 Sb., správní řád, v platném znění

ke kácení dřevin rostoucích mimo les a uložení náhradní výsadby
podle zákona č. 114/1992 Sb., o ochraně přírody a krajiny, v platném znění

Strana 1 (celkem 8)

Městský úřad Otrokovice
nám. 3. května 1340
765 02 OTROKOVICE

e-mail: epodatelna@muotrokovice.cz
ústředna: 577 680 111
fax: 577 933 369

web: www.otrokovice.cz
IČ: 00284301
ID datové schránky: jfrb7zs

Městský úřad Otrokovice, odbor životního prostředí, jako věcně a místně příslušný správní orgán podle § 61 odst. 1 písm. a) zákona č. 128/2000 Sb., o obcích (obecní zřízení), v platném znění, a jako orgán ochrany přírody podle § 75 příslušný podle § 76 odst. 1 písm. a) zákona č. 114/1992 Sb., o ochraně přírody a krajiny, v platném znění (dále jen „zákon č. 114/1992 Sb.“), a ve smyslu ustanovení § 10 a 11 zákona č. 500/2004 Sb., správního řádu, ve znění pozdějších předpisů, vydává jako dotčený orgán podle § 4 odst. 2 zák. č. 183/2006 Sb., o územním plánování a stavebním řádu a podle § 8 odst. 6 zákona č. 114/1992 S. toto závazné stanovisko:

I.

Žadateli: město Otrokovice, IČ 00284301, nám. 3. května 1340, 765 02 Otrokovice, pro stavbu „Revitalizace ROŠ – chodník na západním břehu“, dokumentace pro společné řízení se podle § 8 odst. 6

u d ě l u j e s o u h l a s s pokácením 2 ks dřevin v k. ú. Otrokovice

Parcelní číslo	Druh dřeviny	Počet ks	Obvod kmene ve výšce 1,30 m
3365/4	Jasan, ztepilý	1	230 cm
3365/6	Jasan, ztepilý	1	130 cm

Kácení bude provedeno při splnění následujících podmínek:

1. Kácení bude provedeno v době vegetačního klidu, tj. od 1. 10. do 31. 03. běžného roku.
2. Kácení provede žadatel na vlastní náklady a nebezpečí.
3. Kácení bude provedeno tak, aby nedošlo k ohrožení nebo poškození sousedních objektů, ani zdraví osob.

II.

Žadateli se podle § 8 odst. 6 a § 9 zákona č. 114/1992 Sb. **u k l á d á** ke kompenzaci ekologické újmy vzniklé pokácením dřevin náhradní výsadba v celkovém počtu 3 ks listnatých stromů, druh dub letní, Quercus robur, obvod kmene při výsadbě 12-14 cm, zemní bal, kotvení min. 2 kůly. Výsadba bude provedena na pozemcích p. č. 3365/5 k. ú. Otrokovice na pozemcích ve vlastnictví žadatele.

- Termín realizace náhradní výsadby - nejpozději do kolaudace stavby.
- Žadatel je povinen zajistit následnou pěstební péči o vysazené dřeviny po dobu 5 let (pravidelná zálivka, ochrana proti škůdcům a mechanickému poškození, ochrana kmene proti korní spále, výchovný řez koruny stromů, odplevelení závlahových mís, kontrola úvazků a kotvení, výměna uschlých jedinců).
- O provedení náhradní výsadby uvědomí žadatel Městský úřad Otrokovice, odbor životního prostředí nejpozději do 14 dní od její realizace.

Odůvodnění:

Dne 12. 6. 2024 obdržel Městský úřad Otrokovice, odbor životního prostředí žádost města Otrokovice, IČ 00284301, nám. 3. května 1340, 765 02 Otrokovice o vydání koordinovaného závazného stanoviska ke stavbě dokumentace „Revitalizace ROŠ – chodník na západním břehu“, dokumentace pro společné řízení, jejíž součástí je žádost o povolení ke kácení 2 ks dřevin rostoucích na pozemcích ve vlastnictví žadatele v k.ú. Otrokovice. V rámci stavby bude odstraněno 25 m² zapojených porostů keřů, které nepodléhají povinnosti povolení ke kácení. Podle § 3 vyhlášky č. 189/2013 Sb. není třeba povolení ke kácení, za předpokladu, že tyto nejsou součástí významného krajinného prvku, náhradní výsadby nebo stromořadí, pro dřeviny o obvodu kmene do 80 cm měřeného ve výšce 130 cm nad zemí, pro zapojené porosty dřevin, pokud celková plocha nepřesahuje 40 m² a pro ovocné dřeviny rostoucí na pozemcích v zastavěném území evidovaných v katastru nemovitostí jako druh pozemku zahrada, zastavěná plocha a nádvoří.

Uvedené dřeviny se nachází v místě plánované stavby, v zastavěném území, na plochách vymezených územním plánem města Otrokovice jako plochy veřejných prostranství. Předmětem projektové dokumentace je oprava chodníku včetně souvisejících bezbariérových úprav. Jedná se o opravu stávajícího chodníku š. 1,60 m v dl. 186 m v destruktivním stavu, se stranovým posunem směrem od vzrostlých stromů. Posun chodníku vyvolá rovněž přeložku veřejného osvětlení. Navrhovaný chodník dl. 155 m a š. 4,30 m /v místě limitu území u č. p. 1567 zúženo na š. 3,40 / je řešen v úseku od točny MHD ke vstupu do pizzerie U Zvona. Oprava chodníku s rozšířením je vedena v trase stávajícího chodníku, který je hlavním přístupem pro pěší do areálu. Zejména v sezónních měsících je využíván ve větších intenzitách návštěvníky areálu.

Kácené dřeviny jsou v přímé kolizi s plánovanou stavbou.

Správní orgán při terénním průzkumu vyhodnotil, že oba stromy vykazují sníženou fyziologickou vitalitu i zhoršený zdravotní stav. Větší z jasanů je výrazně prosychající, v koruně je patrné tlakové větvení kosterních větví. Menší jasan roste ve svahu nad zpevněnou plochou, v koruně jsou patrné suché větve a defektní větvení. Jeho těžiště je mírně vychýlené a může tím být narušena celková stabilita stromu.

Správní orgán posoudil uchování přírodních a estetických hodnot, které dřeviny poskytují prostřednictvím svých funkcí. Na jednu stranu stromy představují jeden z ekologicky stabilizujících prvků na dotčené lokalitě s tím, že tyto funkce dřevin je žádoucí posilovat a rozšiřovat. Stromy plní funkci zelené bariéry, kdy přispívají ke snižování prašnosti, zlepšují místní mikroklima a posilují lokální druhovou biodiverzitu. Na druhou stranu se uvedené stromy nachází v místě plánované stavby, jejímž cílem je revitalizace rekreačního území. Stromy mají vady růstu a nižší kompoziční hodnotu. Stromy jsou součástí většího celku zeleně, jejich kácením nedojde k výraznějšímu negativnímu ovlivnění místního biotopu, který je výrazně antropogenně pozměněný.

Správní orgán vydává souhlas s kácením výše uvedených dřevin a porostu keřů rostoucích na pozemcích v k.ú. Otrokovice, které jsou ve vlastnictví žadatele z důvodu stavebního záměru.

Kácení dřevin je z důvodu hnízdění ptáků a útlumu přirozených fyziologických procesů dřevin směřovat do období vegetačního klidu.

V důsledku vzniklé ekologické újmy ukládá orgán ochrany přírody žadateli přiměřenou náhradní výsadbu v počtu 3 ks listnatých stromů v blízkosti pokácených dřevin § 8 odst. 6 a § 9 zákona č. 114/1992 Sb. a současně ukládá následnou péči o tyto dřeviny po nezbytně nutnou dobu 5 let, která zabezpečí optimální růst a vývoj dřevin na stanovišti. Náhradní výsadba je uložena ve snaze co nejvíce kompenzovat negativní důsledky kácení dřevin.

Po posouzení podkladů ve všech souvislostech bylo vydáno souhlasné závazné stanovisko ve smyslu ust. § 8 odst. 6 zákona č. 114/1992 Sb. s tím, že byly k zajištění zákonem chráněných zájmů stanoveny podmínky, které jsou uvedeny ve výroku závazného stanoviska.

Toto závazné stanovisko se vydává na základě žádosti o koordinované stanovisko odboru životního prostředí MěÚ Otrokovice č.j. OTRK/OŽP/32606/2024 ze dne 12. 6. 2024.

Proti tomuto závaznému stanovisku se nelze samostatně odvolat. Opravné prostředky lze proti němu uplatnit pouze v režimu § 149 odst. 5, 6, a 7 správního řádu.

Upozornění:

V blízkosti plánované stavby se nachází další dřeviny, které jsou dle § 7 odst. 1 chráněny před poškozováním a ničením, pokud se na ně nevztahuje ochrana přísnější (§ 46 – památné stromy a § 48 – zvláště chráněné druhy rostlin) nebo ochrana podle zvláštních předpisů.

Nedovolenými zásahy do dřevin, které jsou v rozporu s požadavky na jejich ochranu se dle § 2 vyhlášky č. 189/2013 Sb. rozumí zásahy vyvolávající poškozování nebo ničení dřevin, které způsobí podstatné nebo trvalé snížení jejich ekologických nebo společenských funkcí nebo bezprostředně či následně způsobí jejich odumření.

Česká technická normy ČSN 83 9061 „Technologie vegetačních úprav v krajině – Ochrana stromů, porostů a vegetačních ploch při stavebních pracích“ slouží k ochraně a zachování jednotlivých stromů a vegetačních ploch, neboť ekologickou, klimatickou, estetickou, ochrannou a další hodnoty stávajících výsadeb nelze obvykle nahradit buď vůbec nebo jejich obnovy lze dosáhnout až po mnoha letech.

oprávněná úřední osoba: Ing. Daniela Hubáčková

- zákon č. 254/2001 Sb., o vodách a o změně některých zákonů, ve znění pozdějších předpisů:

Městský úřad Otrokovice, odbor životního prostředí jako příslušný vodoprávní úřad podle ustanovení § 106 odst. 1 vodního zákona posoudil výše uvedenou projektovou dokumentaci stavby a po zhodnocení souladu předložené PD s požadavky předpisů na úseku vodního hospodářství vydává podle ustanovení § 104 odst. 3 vodního zákona

souhlasné závazné stanovisko

Odůvodnění:

Předložená PD stavebního záměru je zpracována pro společné řízení řeší stavbu „Otrokovice, revitalizace ROŠ - chodník na západním břehu“. Stavbou dojde k posunu stávajícího chodníku dále od vzrostlých stromů. Stavbou nedojde k navýšení zpevněných ploch, dešťové vody jsou odváděny na okolní zatravněný terén, kde jsou zasakovány.

Strana 3 (celkem 8)

Městský úřad Otrokovice
nám. 3. května 1340
765 02 OTROKOVICE

e-mail: epodatelna@muotrokovice.cz
ústředna: 577 680 111
fax: 577 933 369

web: www.otrokovice.cz
IČ: 00284301
ID datové schránky: jfrb7zs

Při provádění stavby je zabezpečeno odvádění dešťových vod, v souladu se zájmy chráněnými vodním zákonem (ust. § 5 odst. 3 vodního zákona). Dále lze předpokládat, že záměrem nedojde ke zhoršení chemického stavu a ekologického stavu/potenciálu dotčených útvarů povrchových vod a chemického stavu a kvantitativního stavu dotčených útvarů podzemních vod, a že nebude znemožněno dosažení jejich dobrého stavu/potenciálu.

Po posouzení podkladů ve všech souvislostech vydal vodoprávní úřad ke stavbě souhlasné závazné stanovisko s podmínkami (ust. § 104 odst. 3 vodního zákona).

oprávněná úřední osoba: Ing. Jakub Hejtmánek

- zákon č. 13/1997 Sb., o pozemních komunikacích, ve znění pozdějších předpisů:

Městský úřad Otrokovice, odbor dopravně-správní, oddělení silničního hospodářství (*dále jen DOP*), jako věcně a místně příslušný správní úřad ve smyslu ust. § 10 a § 11 odst. 1 písm. b) zákona č. 500/2004 Sb., správní řád, ve znění pozdějších předpisů (*dále jen správní řád*), jako věcně a místně příslušný silniční správní úřad dle ust. § 40 odst. 1 a 4 písm. a) a d) a odst. 5 písm. b) zákona č. 13/1997 Sb., o pozemních komunikacích, ve znění platném a účinném ke dni vydání tohoto stanoviska (*dále jen ZPK*) pro silnice II. a III. tříd, místní komunikace a účelové komunikace veřejně přístupné a jako dotčený orgán vydává ve spojení s ust. § 149 odst. 1 a 2 správního řádu, pro účely navazujícího řízení, které bude vedeno příslušným stavebním úřadem, k předloženému záměru OTROKOVICE - REVITALIZACE ROŠ - CHODNÍK NA ZÁPADNÍM BŘEHU

závazné stanovisko

a s předloženou dokumentací pro společné řízení souhlasí za těchto podmínek:

1. Navržená stavba - OTROKOVICE - REVITALIZACE ROŠ - CHODNÍK NA ZÁPADNÍM BŘEHU, pro stavební objekty:
SO 101.1 Chodník - 1.etapa
SO 101.2 Chodník - 2.etapa
spadá dle ust. § 15 odst. 1 písm. c) zákona č. 183/2006 Sb., o územním plánování a stavebním řádu (stavební zákon), ve znění platném a účinném k 31.12.2023 (*dále jen stavební zákon*), a to na základě ust. § 334a odst. 3 nového stavebního zákona č. 283/2021 Sb. stavební zákon, ve znění platném do 30.06.2024 do kompetence speciálního stavebního úřadu tj. DOP.
2. Před započítáním užívání dotčených komunikací jiným než obvyklým způsobem nebo k jiným účelům, než pro které jsou určeny (provádění stavebních prací) dle ust. § 25 odst. 6 písm. c) bodu 3 ZPK, požádá zhotovitel (§ 40 odst. 1 vyhlášky č. 104/1997 Sb., kterou se provádí zákon o pozemních komunikacích, v platném znění) o povolení zvláštního užívání komunikace příslušný silniční správní úřad, v tomto případě DOP.
3. Zhotovitel si před částečným nebo úplným uzavřením provozu na dotčené komunikaci, požádá v dostatečném časovém předstihu (min. 30 dní) o povolení uzavírky provozu, příp. nařízení objížďky u příslušného silničního správního úřadu, v tomto případě DOP.
4. Stavebník zabezpečí, aby realizací stavebního záměru nedošlo k znečištění či poškození okolních místních komunikací (vozovky, chodníky).
5. Zhotovitel si před zásahem do provozu na pozemních komunikacích požádá DOP o stanovení přechodného dopravního značení dle ust. § 77 zákona č. 361/2000 Sb. Situace přechodného dopravního značení bude vypracována dle zákona č. 361/2000 Sb., jeho prováděcí vyhlášky č. 294/2015 Sb. a dle technických podmínek v návaznosti na příslušné normy.
6. Stavebník si před kolaudací požádá v dostatečném časovém předstihu (min. 90 dní) o stanovení místní úpravy provozu na pozemních komunikacích v souladu s ust. § 77 zákona č. 361/2000 Sb.
7. Dokumentace spadající do působnosti speciálního stavebního úřadu musí být zpracována dle příslušných ČSN a oprávněnou osobou, v tomto případě zpracována a signována autorizovaným inženýrem pro dopravní stavby.

stavebník: město Otrokovice, IČ 00284301, nám. 3. května 1340, 765 02 Otrokovice

Odůvodnění:

Obecní úřady obce s rozšířenou působností ve smyslu § 40 odst. 1 a 4 písm. d) ZPK, uplatňuje stanovisko k územnímu plánu, regulačnímu plánu a územnímu opatření o stavební uzávěře z hlediska řešení místních a účelových komunikací.

Předložená PD zpracovaná Marcelou Sedlářovou, IČ: 65795954, se sídlem nám. T. G. Masaryka 588, 760 01 Zlín, autorizována Ing. Kamilem Prokúpkem, autorizovaný inženýr pro dopravní stavby ČKAIT: 1301623, řeší rekonstrukci stávajícího chodníku podél západního břehu Štěrkovského náhonu, a to v úseku od točny MHD po restauraci U Dvou Hrochů. Navrhovaný chodník bude mít nově šířku 4,3 m, kromě úseku u č. p. 1567 kde bude zúžený na 3,4 m. Trasa chodníku bude vedena v trase současného, již nevyhovujícího chodníku. Budou rovněž vybudovány 4 půlkruhové plochy s lavičkami. Povrch chodníku bude zhotoven ze zámkové dlažby a ohraničen chodníkovými obrubami. Odvodnění je řešeno vypádáním směrem k vodní hladině. V rámci stavby bude rovněž přeložena trasa veřejného osvětlení.

DOP po prostudování a zhodnocení předloženého záměru na předmětnou stavbu zjistil, že stavba se dotýká sledovaných a právem chráněných zájmů místní komunikace/chodníku ul. tř. T. Bati/od točny k ROŠ a veřejně přístupných účelových komunikací ul. tř. T. Bati/ROŠ vnitřní komunikace, pro které je DOP věcně a místně příslušným silničním správním úřadem.

Dle ust. § 40 odst. 4 písm. a) ZPK obecní úřady s rozšířenou působností vykonávají působnost silničního správního úřadu ve věcech silnic II. a III. třídy, místních komunikací a veřejně přístupných účelových komunikací s výjimkou věcí, kterých rozhoduje Ministerstvo dopravy nebo krajský úřad.

Ve smyslu ust. § 94j odst. 2 stavebního zákona se u souboru staveb příslušnost k vydání společného povolení řídí příslušností k povolení stavby hlavního souboru staveb. Stavební úřady příslušné k umístění nebo povolení vedlejších staveb souboru jsou ve společném územním a stavebním řízení dotčenými orgány a pro potřeby vydání společného povolení vydávají namísto rozhodnutí závazná stanoviska. V daném případě DOP jako příslušný silniční správní úřad i jako příslušným speciální stavební úřad dle ust. § 15 odst. 1 písm. c) stavebního zákona má za to, že stavbou hlavní je chodník. Z tohoto důvodu vydá společně povolení i pro stavební objekty, které by jinak spadaly do kompetence jiných stavebních úřadů, speciální stavební úřad tj. DOP.

Příslušnost stavebního úřadu pro speciální stavby, resp. dopravní stavby dálnic, silnic, místních komunikací a veřejně přístupných účelových komunikací vymezuje ust. § 15 odst. 1 písm. c) stavební zákon.

Realizaci stavby dojde k užívání místních komunikací jiným než obvyklým způsobem nebo k jiným účelům, než pro které jsou určeny, a to prováděním stavebních prací na nich (§ 25 odst. 6 písm. c) bod 3 ZPK).

Dle ust. § 25 ZPK platí, že k užívání dálnic, silnic a místních komunikací jiným než obvyklým způsobem nebo, k jiným účelům, než pro které jsou určeny, je třeba povolení silničního správního úřadu vydaného s předchozím souhlasem vlastníka dotčené pozemní komunikace, a může-li zvláštní užívání ovlivnit bezpečnost nebo plynulost silničního provozu, také s předchozím souhlasem příslušného orgánu PČR.

Dle ust. § 25 odst. 6 písm. c) bodu 3 ZPK je zvláštním užíváním dálnice, silnice a místní komunikace užití dálnice, silnice nebo místní komunikace a silničního pomocného pozemku pro provádění stavebních prací.

V ust. § 28 odst. 1, 2 a 3 ZPK je mimo jiné uvedeno, že dojde-li k znečištění místní komunikace (dále jen MK), musí ten, kdo znečištění způsobil, je bez průtahů odstranit a uvést MK do původního stavu; nestane-li se tak, je povinen uhradit vlastníkově (ev. správci) této MK náklady spojené s odstraněním znečištění a s uvedením MK do původního stavu. Dojde-li k poškození MK, musí ten, kdo poškození způsobil, tuto skutečnost neprodleně oznámit vlastníkově (ev. správci) silnice a uhradit mu náklady spojené s odstraněním poškození a s uvedením MK do původního stavu. Pokud závadu ve sjízdnosti nebo schůdnosti pozemní komunikace nelze neprodleně odstranit, je ten, komu povinnost k odstranění znečištění, popřípadě k úhradě nákladů na odstranění poškození náleží, povinen místo alespoň provizorním způsobem neprodleně označit a závadu oznámit vlastníkově pozemní komunikace nebo správci, je-li výkon správy pozemní komunikace zajišťován prostřednictvím správce.

Obligatorní součástí zvláštního užívání pozemní komunikace (MK) pro stavební práce, příp. zásahu do silničního provozu na předmětné silnici je stanovení dopravního značení dle ust. § 77 odst. 1 písm. c) zákona č. 361/2000 Sb., ke kterému je příslušný zdejší DOP. Situace přechodného DZ bude vypracována dle silničního zákona a jeho prováděcí vyhlášky č. 294/2015 Sb., dále pak podle technických podmínek TP - 66 v návaznosti na příslušné normy.

Dle ust. § 77 odst. 1 písm. c) zákona č. 361/2000 Sb. platí, že: místní a přechodnou úpravu provozu na pozemních komunikacích a užití zařízení pro provozní informace stanoví na silnici II. a III. třídy a na místní komunikaci obecní úřad obce s rozšířenou působností (DOP) po předchozím písemném vyjádření příslušného orgánu policie - Policie ČR, Dopravního inspektorátu Zlín.

Svislé DZ a vodorovné DZ definuje zákon č. 361/2000 Sb. a jeho prováděcí vyhláška č. 294/2015 Sb. Technické podmínky (dále jen TP) shrnují a upravují podrobnosti o užití, provedení, umístování DZ. DZ se umísťují v souladu s TP 65 - Zásady pro DZ, TP 66 - zásady pro přechodné DZ, TP 100 - Zásady pro orientační DZ a TP 133 - Zásady pro vodorovné DZ na pozemních komunikacích.

Navržená stavba vyvolá potřebu stanovení místní úpravy provozu na pozemních komunikacích dle výše uvedených ust. Zákona č. 361/2000 Sb.

Po posouzení záměru DOP dospěl k závěru, že záměr je navržen tak, že lze předpokládat, že jeho provedením nebo užíváním, za stanovených podmínek, nebudou ve vztahu k místním komunikacím ohroženy zájmy chráněné ZPK, a na základě výše uvedeného vydal toto souhlasné závazné stanovisko.

Poučení:

Podle ust. § 44 odst. 1 ZPK souhlasy a stanoviska vydávaná podle tohoto zákona jako podklad pro rozhodnutí podle zvláštního právního předpisu nebo souhlas anebo ohlášení stavby, jsou závazným stanoviskem podle správního řádu.

Toto závazné stanovisko není samostatným rozhodnutím a nelze se proti němu samostatně odvolat.

Současně upozorňujeme:

Zvláštní užívání komunikace - vlastní stavební práce v komunikaci + přechodná úprava provozu, je povinností zhotovitele, tzn. prováděcí firmy.

Trvalé dopravní značení - je povinností stavebníka před kolaudací.

Vzhledem k procesním lhůtám Opatření obecné povahy a jeho doručování veřejnou vyhláškou, upozorňujeme na nutnost podat žádost o stanovení místní úpravy minimálně 90 dnů předem.

oprávněná úřední osoba: Martin Vít

Závěr:

Městský úřad Otrokovice na základě výše uvedených dílčích stanovisek vydaných podle zvláštních právních předpisů vydává ve věci žádosti investora **souhlasné koordinované závazné stanovisko** včetně podmínek, které jsou stanoveny výše.

Informace pro investora a stavební úřad:

- zákon č. 201/2012 Sb., o ochraně ovzduší, ve znění pozdějších předpisů:

Nedotýká se zájmů chráněných tímto zákonem.

oprávněná úřední osoba: Alexandra Mikošková

- zákon č. 541/2020 Sb., o odpadech:

Městský úřad Otrokovice, odbor životního prostředí, jako příslušný orgán státní správy podle § 126 písm. k) zákona č. 541/2020 Sb., o odpadech, k předložené projektové dokumentaci pro společné povolení stavby „Otrokovice, revitalizace ROŠ – chodník na západním břehu“ vydává podle § 146 odst. 3 písm. b) téhož zákona toto

vyjádření:

po posouzení PD z hlediska jejího souladu s povinnostmi vyplývajícími ze zákona o odpadech a prováděcích předpisů, správní orgán nemá k projektové dokumentaci stavby námítky.

Odůvodnění:

Jedná se o opravu stávajícího chodníku š.1,60 m v dl.186 m v destruktivním stavu, se stranovým posunem směrem od vzrostlých stromů. Posun chodníku vyvolá rovněž přeložku veřejného osvětlení.

Přípravné práce:

- skrávkou humózní vrstvy v tl. 150 mm
- frézování obrusné vrstvy stáv.chodníku – asfaltobeton tl.50 mm
- odstranění části železobetonové konstrukce stáv.chodníku
- rozebrání navazujících ploch – dlažba, beton, zatravnovací dlažba
- vytrhání obrubníků silničních a chodníkových

Při stavbě budou vznikat následující odpady:

Kód druhu odpadu	Název druhu odpadu	Kategorie odpadu	Množství (t)
15 01 01	Papírové a lepenkové obaly	O	0,2
15 01 02	Plastové obaly	O	0,1
15 01 03	Dřevěné obaly	O	0,2
15 01 04	Kovové obaly	O	0,1
17 01 01	Beton	O	150
17 03 02	Asfaltové směsi	O	40
17 05 04	Zemina a kamení	O	150

Upozornění:

- Před započatím stavby bude zajištěno písemnou smlouvou předání stavebních a demoličních odpadů.
- Odpady budou tříděny, přednostně využívány (což je třeba zakotvit předem do smluvního vztahu s firmou, která bude zajišťovat jejich zneškodnění), a předávány pouze osobě oprávněné k jejímu převzetí.
- Bude zajištěna dostatečná kapacita sběrných nádob k ukládání stavebního odpadu.
- Vlastní manipulace s odpady, bude zajištěna technicky tak, aby byly minimalizovány případné negativní dopady na životní prostředí.

oprávněná úřední osoba: Ing. Andrea Tomečková

- zákon č. 289/1995 Sb., o lesích a o změně a doplnění některých zákonů, ve znění pozdějších předpisů:

Nedotýká se zájmů chráněných tímto zákonem.

oprávněná úřední osoba: Ing. Martin Batůšek

- zákon 334/1992 Sb., o ochraně zemědělského půdního fondu, ve znění pozdějších předpisů:

Nedotýká se zájmů chráněných tímto zákonem.

oprávněná úřední osoba: Mgr. Karel Ševčík

- zákon č. 20/1987 Sb., o státní památkové péči, ve znění pozdějších předpisů:

Strana 7 (celkem 8)

Nedotýká se zájmů státní památkové péče.

Odůvodnění:

Dotčené nemovitosti nejsou jmenovitě památkově chráněny a území, na kterém se nacházejí, není památkově plošně chráněným územím.

Upozorňujeme však na povinnost stavebníka vyplývající z ust. § 22 odst. 2 zákona o státní památkové péči. Dotčené nemovitosti se nacházejí na území s archeologickými nálezy, a proto je stavebník již od doby přípravy stavby povinen oznámit svůj záměr Archeologickému ústavu AV ČR a umožnit jemu nebo jiné oprávněné organizaci provedení záchranného archeologického výzkumu na stavbou dotčených pozemcích.

oprávněná úřední osoba: Ing. Petr Klokočka

- zákon č. 183/2006 Sb., o územním plánování a stavebním řádu, v platném znění:

Orgán územního plánování příslušný podle ustanovení § 6 odst. 1 písm. e) zákona č. 183/2006 Sb., o územním plánování a stavebním řádu (stavební zákon), ve znění pozdějších předpisů, (dále jen „stavební zákon“), ve spojení s ust. § 330 odst. 1 zákona č. 283/2021 Sb., stavební zákon, ve znění pozdějších předpisů (dále jen „nový stavební zákon“), se dle §96b stavebního zákona, nevyjádřil v zákonem stanovené lhůtě 30-ti dnů, proto dle §4 odst. 9, stavebního zákona, se stanovisko považuje za souhlasné a bez podmínek.

oprávněná úřední osoba: Bc. Šárka Malinská

Poučení:

Podle ustanovení § 149 odst. 1 správního řádu není koordinované závazné stanovisko samostatným rozhodnutím vydaným ve správním řízení. Dle ustanovení § 149 odst. 7 a 8 správního řádu lze vydané závazné stanovisko z hlediska jeho nezákonnosti zrušit nebo změnit. Přezkumné řízení lze zahájit do 1 roku od právní moci rozhodnutí, které bylo závazným stanoviskem podmíněno.

Ing. Anna Pšejová
vedoucí odboru

Příloha:

- Situace

Upozornění pro žadatele:

Případné změny v projektové dokumentaci musí být projednány s odborem životního prostředí, odborem dopravně – správním, odborem rozvoje města a odborem školství a kultury MÚ Otrokovice. Pokud k takovým změnám dojde bez vědomí OŽP, DOP, ORM a OŠK MÚ Otrokovice, toto koordinované závazné stanovisko pozbývá platnosti.

Strana 8 (celkem 8)

Městský úřad Otrokovice
nám. 3. května 1340
765 02 OTROKOVICE

e-mail: epodatelna@muotrokovice.cz
ústředna: 577 680 111
fax: 577 933 369

web: www.otrokovice.cz
IČ: 00284301
ID datové schránky: jfrb7zs





Pomáhat a chránit

KRAJSKÉ ŘEDITELSTVÍ POLICIE ZLÍNSKÉHO KRAJE

Územní odbor Zlín
Dopravní inspektorát

Č. j. KRPZ-65864-2/ČJ-2024-150506

Zlín 30. července 2024

Počet stran: 1

Přílohy: 1/1Marcela Sedlářová
NÁM. T.G. MASARYKA 588
763 02 Zlín**DUSP; Stavba: OTROKOVICE -REVITALIZACE ROŠ-CHODNÍK NA ZÁPADNÍM BŘEHU-
Vyjádření DI PČR Zlín.**

Dopravní inspektorát Krajského ředitelství Policie České republiky územního odboru ve Zlíně, obdržel vaši žádost o vyjádření k projektové dokumentaci pro sloučené stavební řízení stavby **"OTROKOVICE -REVITALIZACE ROŠ-CHODNÍK NA ZÁPADNÍM BŘEHU"**.

Po posouzení předložené projektové dokumentace z hlediska námi chráněných zájmů lze konstatovat, že **návrh odpovídá obecným požadavkům na bezpečnost a plynulost provozu na pozemních komunikacích a k návrhu nemáme připomínku** (posuzovaná situace je přílohou tohoto stanoviska).

Předmětem dokumentace je oprava chodníku včetně souvisejících bezbariérových úprav.

Vyjádření bylo vypracováno na žádost: Marcela Sedlářová; aspk@aspk-zl.cz Nám. T.G. Masaryka 588, 760 01 Zlín, Ičo: 65795954. PD vypracovala taktéž Marcela Sedlářová.

por. Zdeněk Kratochvíla DiS.
komisař
tel: 974 666 578npor. Bc. Michal Jungwirth, DiS.
vedoucí odděleníNám. T. G. M. 3218
760 01 Zlín



Váš dopis zn.: elektronické podání
Ze dne: 13.06.2024
Jednací číslo: VZDOK-240613-07
Vyřizuje: Veronika Flekačová
Telefon: 577 124 238
E-mail: veronika.flekacova@vodarnazlin.cz
Datum: 03.07.2024

Žadatel:
Marcela Sedlářová
Polní I 1128
763 02 Zlín

Vyjádření společnosti Vodárna Zlín a.s. (dále jen VZ) ke stavbám bez připojení na vodovod a kanalizaci

Název akce: OTROKOVICE-REVITALIZACE ROŠ-CHODNÍK NA ZÁPADNÍM BŘEHU
Typ řízení: Společné územní a stavební řízení
Investor: Město Otrokovice
Projektant: Marcela Sedlářová

Lokalizační údaje:	Okres:	Zlín
	Obec:	Otrokovice
	Název k.ú.:	Otrokovice
	Parcela:	3364/3
	Upřesnění:	

Popis stavby:

Předmětem řešení je stavba "OTROKOVICE-REVITALIZACE ROŠ-CHODNÍK NA ZÁPADNÍM BŘEHU". Jedná se o opravu stávajícího chodníku š.1,60 m, délky 186,0 m, v destruktivním stavu, se stranovým posunem směrem od vzrostlých stromů. Posun chodníku vyvolá přeložku veřejného osvětlení. Na volných plochách jsou navrženy menší odpočívky s lavičkama a stojany na kola.

Stavba je členěna na stavební objekty:

- SO 101.1 Chodník - 1. etapa
- SO 101.2 Chodník - 2. etapa

Konstrukce chodníku bude ze zámkové dlažby na podkladu ze štěrkodrti. Dešťové vody z chodníku budou svedeny na okolní travnatý terén a následně zasakovány do podloží.

Upozorňujeme na stávající vodovodní řad PE 65, včetně přípojek v místě stavby (viz situace GIS). Přesné trasy přípojek neznáme, nutno zjistit u majitelů nemovitostí.

VZ souhlasí s předloženou projektovou dokumentací v případě, že budou splněny následující podmínky:

Podmínky VZ k řešené akci:

- Při situování všech objektů - sloupů VO, jejich základů, kamenných zídek, mobiliáře, stromů (včetně kořenového systému a koruny), požadujeme dodržení ochranného pásma vodovodního a kanalizačního zařízení dle zákona c. 274/2001 Sb. o vodovodech a kanalizacích, tj. 1,5 m od vnějšího líce potrubí na obě strany - viz obecné podmínky níže.
- Nejméně 14 dní před zahájením zemních prací tuto skutečnost písemně oznámit VZ a zaslat objednávku na vytyčení polohy sítí (vodovodů). Kontakty na vytyčení: p. Křek 724135775 (oblast Zlín), p. Staroba 725006041 (oblast Luhačovice), p. Rusek 702152040 (oblast Slavičín a Valašské Klobouky).



Podmínky VZ – ochranná pásma:

3. Při umísťování objektů požadujeme dodržení ochranného pásma vodovodního a kanalizačního zařízení dle zákona č. 274/2001 Sb. O vodovodech a kanalizacích, které činí u vodovodních řadů a kanalizačních stok do průměru 500mm včetně 1,5m a u vodovodních řadů a kanalizačních stok nad průměr 500mm 2,5m od vnějšího líce potrubí na obě strany, u vodovodních řadů a kanalizačních stok o průměru nad 200mm s uložením v hloubce větší než 2,5m pod terénem se vzdálenosti ochranných pásem zvyšují o 1,0m.
4. Současně zákon platí i v dalších ustanoveních, a to zejména:
 - §7 - vlastník a provozovatel vodovodu nebo kanalizace jsou oprávněni za účelem provozování a udržování vstupovat na cizí pozemky nebo stavby, na nichž nebo pod nimiž se vodovod nebo kanalizace nachází
 - §23 - v ochranném pásmu vodovodního nebo kanalizačního řadu nelze:
 - a. provádět zemní práce, umísťovat konstrukce, nebo jiná podobná zařízení či provádět činnosti, které omezují přístup k těmto zařízením, nebo by mohly ohrozit jejich technický stav a plynulé provozování
 - b. vysazovat trvalé porosty
 - c. provádět skládky
 - d. provádět terénní úpravy bez písemného souhlasu vlastníka vodovodu, či kanalizace, popřípadě provozovatele

Podmínky VZ – srážkové vody (dále jen SRV):

5. Upozorňujeme, že dle §20 vyhlášky 501/2006 Sb. o obecných požadavcích na využívání území, musí být řešeno odvádění srážkových vod ze zastavěných ploch nebo zpevněných ploch, pokud se neplánuje jejich jiné využití:
 - a. přednostně jejich vsakováním (viz i ČSN 75 9010)
 - b. jejich zadržováním a regulovaným odváděním dešťovou kanalizací do vod povrchových (oddílný systém odkanalizování)
 - c. není-li možné oddílné odvádění do vod povrchových (nutno doložit HG posudkem), pak jejich regulovaným vypouštěním do jednotné kanalizace
6. Ve smyslu vyhlášky 269/2009 Sb. §20 O obecných požadavcích ve využívání území požadujeme maximální podíl dešťových vod zasakovat (vodopropustné podloží, snížený zapaštěný obrubník a možnost odtoku vody do přilehlých travnatých ploch).

Podmínky VZ – obecné:

7. Pracovníci provádějící práce musí být seznámeni s možnou polohovou odchylkou uloženého vedení sítí od polohy uvedené v dokumentaci GIS a i v tomto případě dodržet všechny následující požadavky.
8. Zařízení v našem provozování musí zůstat během a po ukončení stavby trvale přístupné pro možné provádění oprav, údržby a manipulace. Jakoukoliv manipulaci na stávajícím zařízení provozování VZ smí provádět pouze naši pověření zaměstnanci.
9. Při provádění prací postupovat v zájmu předcházení vzniku škod na zařízení vodovodů a kanalizací a v blízkosti sítí dbát maximální opatrnosti a nepoužívat nevhodných nářadí či strojů (doporučujeme tyto provádět s maximální obezřetností a ručně).
10. Při odkrytí či poškození sítí přerušit další práce, zabezpečit síť před poškozením a bezodkladně tuto skutečnost oznámit zástupci VZ. Pokud dojde k poškození zařízení v provozování VZ, budou tato zařízení opravena nebo uvedena do původního stavu na náklady investora stavby.
11. V případě jakéhokoliv zásahu stavby do ochranných pásem vodovodů či kanalizací má investor povinnost na své náklady tyto sítě přeložit na své náklady, včetně povinnosti při zásahu do terénu přizpůsobit na své náklady nové úrovni povrchu veškerá zařízení vodovodních řadů a kanalizačních stok mající vazbu na terén.
12. Vodovody a kanalizace musí být v případě jejich odkrytí zabezpečeny proti poklesu a jejich vybočení. V průběhu výstavby, kdy dojde ke snížení nadloží, nesmí být pojížděno nad vodovody a kanalizacemi těžkou nákladní technikou.



13. Požadujeme, aby veškeré poklopy armatur a šachet v provozování VZ byly osazeny do nově upravené nivelety terénu či komunikace.
14. Hrany komunikace (obrubníky, zpomalovací prahy, sklopené obruby apod.) musí být z provozních důvod řešeny tak, aby v nich nebyly umístěny povrchové znaky vodovodu a kanalizací.
15. Před zakrytím provedeného díla nebo pokládkou finálních povrchů požadujeme přizvat zástupce VZ ke kontrole našeho zařízení, nepoškozenosti a funkčnosti armatur.
16. V místech křížení s podzemními řady v našem provozování požadujeme umístit nová vedení do chrániček přesahujících 1,0 m na obě strany od vnějšího líce potrubí.
17. Při kladení sítí dodržet vzdálenosti pro souběh nebo křížení sítí dle ČSN 73 6005.
18. Při zásahu do terénu zajistit dostatečné krytí sítí dle ČSN 755401, ČSN 736005, případně ČSN 752130.
19. Zařízení staveniště nesmí být situováno na poklopech zařízení v našem provozování - poklopech kanalizačních revizních šachet, armaturních šachet, šoupátek vodovodních řadů, hydrantů nebo přípojek.
20. V případě pojezdu těžké techniky nad vodovodními řady a kanalizačními stokami v našem provozování je nutno potrubí vhodným způsobem zabezpečit, např. překrytí silničními panely.
21. Veškeré změny proti předložené PD musí být řešeny s pověřenými zaměstnanci VZ a.s.

Toto vyjádření je platné rok od data jeho vystavení a za podmínky, že je žadatelem/stavebníkem podepsáno níže uvedené čestné prohlášení. Toto vyjádření zavazuje i právní nástupce stavebníka za předpokladu převzetí veškerých závazků původního žadatele.

Ing. Jan Schieferdecker
Vedoucí oddělení TPC

Vodárna Zlín a.s.
třída Tomáše Bati 383, Louky, 763 02 Zlín
(T) +420 577 124 223
(F) +420 577 124 264
(E) jan.schieferdecker@vodarnazlin.cz
www.vodarnazlin.cz

Čestné prohlášení žadatele/stavebníka *) - určeno pro stavební úřad

Prohlašuji, že stavebnímu úřadu předkládám projektovou dokumentaci ve znění a podobě, které bylo předloženo společnosti Vodárna Zlín a.s. k vyjádření.

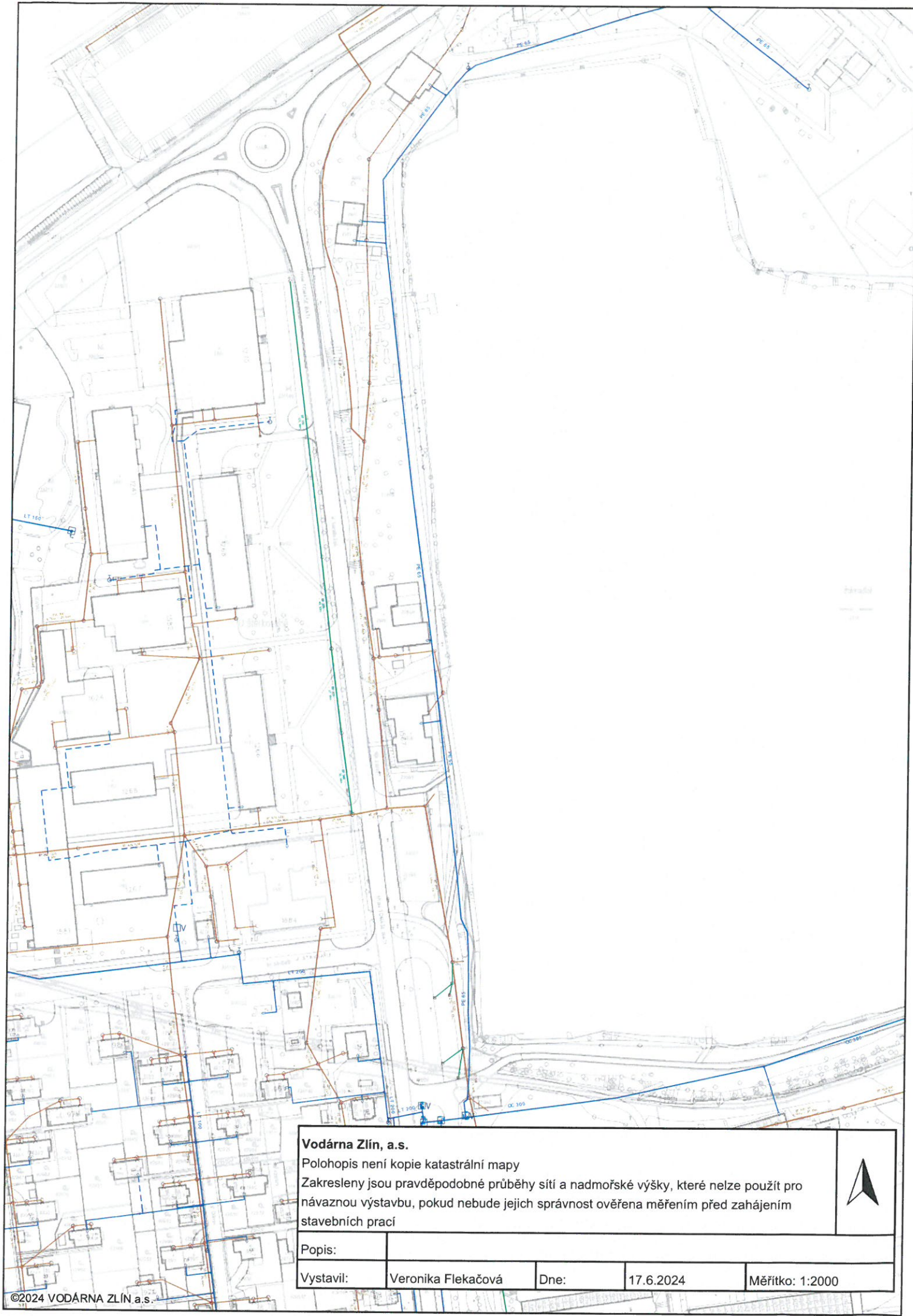
Současně prohlašuji, že akceptuji veškeré podmínky uvedené ve vyjádření společnosti Vodárna Zlín a.s.

V

Dne

Jméno a podpis:

*) nehodící se škrtnete



**VYJÁDŘENÍ O EXISTENCI SÍTĚ ELEKTRONICKÝCH KOMUNIKACÍ
společnosti CETIN a.s.
(„Vyjádření“)**

**A VŠEOBECNÉ PODMÍNKY OCHRANY SÍTĚ ELEKTRONICKÝCH KOMUNIKACÍ
společnosti CETIN a.s.
(„Všeobecné podmínky ochrany SEK“)**

toto Vyjádření a Všeobecné podmínky ochrany SEK je vydané dle ustanovení § 101 zákona č. 127/2005 Sb., o elektronických komunikacích a o změně některých souvisejících zákonů, v platném znění („**Zákon o elektronických komunikacích**“), a dle ustanovení § 161 zákona č. 183/2006 Sb., o územním plánování a stavebním řádu, v platném znění („**Stavební zákon**“), a dle příslušných ustanovení zákona č. 89/2012 Sb., občanského zákoníku, v platném znění („**Občanský zákoník**“)

Číslo jednací: 181100/24

Číslo žádosti: 0124 697 497 („Žádost“)

Název akce („ Stavba “)		OTROKOVICE-REVITALIZACE ROŠ-CHODNÍK NA ZÁPADNÍM BŘEHU	
Důvod vydání Vyjádření („ Důvod vyjádření “)		Společné územní a stavební řízení	
Žadatel	Marcela Sedlářová		
Stavebník	město Otrokovice, nám. 3. května 1340, Otrokovice, 76502		
Zájmové území	Okres	Zlín	
	Obec	Otrokovice	
	Kat. území / č. parcely	Otrokovice	
Platnost Vyjádření		19. 6. 2026 („Den konce platnosti Vyjádření“)	

Žadatel Žádostí určil a vyznačil Zájmové území, jakož i určil Důvod Vyjádření.

Na základě určení a vyznačení Zájmového území Žadatelem a na základě určení Důvodu Vyjádření vydává společnost CETIN a.s. následující Vyjádření:

Dojde ke střetu se sítí elektronických komunikací (dále jen „SEK“) společnosti CETIN a.s.

- (I) Na Žadatelem určeném a vyznačeném Zájmovém území se vyskytuje SEK společnosti CETIN a.s.;
- (II) Společnost CETIN a.s. **za podmínky splnění bodu (III)** tohoto Vyjádření **souhlasí**, aby Stavebník a/nebo Žadatel, je-li Stavebníkem v Zájmovém území vyznačeném v Žádosti, provedl Stavbu a/nebo činnosti povolené příslušným správním rozhodnutím vydaným dle Stavebního zákona;
- (III) Stavebník a/nebo Žadatel, je-li Stavebníkem je povinen řídit se Všeobecnými podmínkami ochrany SEK, které jsou nedílnou součástí Vyjádření;
- (IV) Pro případ, že bude nezbytné přeložení SEK, zajistí vždy takové přeložení SEK její vlastník, společnost CETIN a.s. Stavebník, který vyvolal překládku SEK je dle ustanovení § 104 odst. 17 Zákona o elektronických komunikacích povinen uhradit společnosti CETIN a.s. veškeré náklady na nezbytné úpravy dotčeného úseku SEK, a to na úrovni stávajícího technického řešení;
- (V) Pro účely přeložení SEK dle bodu (IV) tohoto Vyjádření je Stavebník povinen uzavřít se společností CETIN a.s. Smlouvu o realizaci překládky SEK.

Číslo jednací: 181100/24

Číslo žádosti: 0124 697 497

Vyjádření je platné pouze pro Zájmové území určené a vyznačené Žadatelem, jakož i pro Důvod Vyjádření stanovený a určený Žadatelem v Žádosti.

Vyjádření pozbývá platnosti i) v Den konce platnosti Vyjádření, ii) změnou rozsahu Zájmového území či změnou Důvodu Vyjádření uvedeného v Žádosti a/nebo iii) jakýmkoliv porušením kterékoliv povinnosti stanovené Všeobecnými podmínkami ochrany SEK, to vše v závislosti na tom, která ze skutečností rozhodná pro pozbytí platnosti Vyjádření nastane nejdříve.

Společnost CETIN a.s. vydáním tohoto Vyjádření poskytla Žadateli pro Žadatelem určené a vyznačené Zájmové území veškeré informace o SEK dostupné společnosti CETIN a.s. ke dni podání Žádosti.

Ze strany společnosti CETIN a.s. může v některých případech docházet ke zpracování Vašich osobních údajů. Ke zpracování Vašich osobních údajů dochází vždy v souladu s platnými právními předpisy. Konkrétní zásady a podmínky zpracování osobních údajů společnosti CETIN a.s. jsou dostupné na stránce <https://www.cetin.cz/zasady-ochrany-osobnich-udaju>.

V případě dotazů k Vyjádření kontaktujte prosím asistenční linku 238 461 111.

Přílohami Vyjádření jsou:

- *Všeobecné podmínky ochrany SEK*
- *Informace k vytýčení SEK ve vlastnictví společnosti CETIN a.s.*
- *Situační výkres (obsahuje Zájmové území určené a vyznačené Žadatelem a výřezy účelové mapy SEK)*

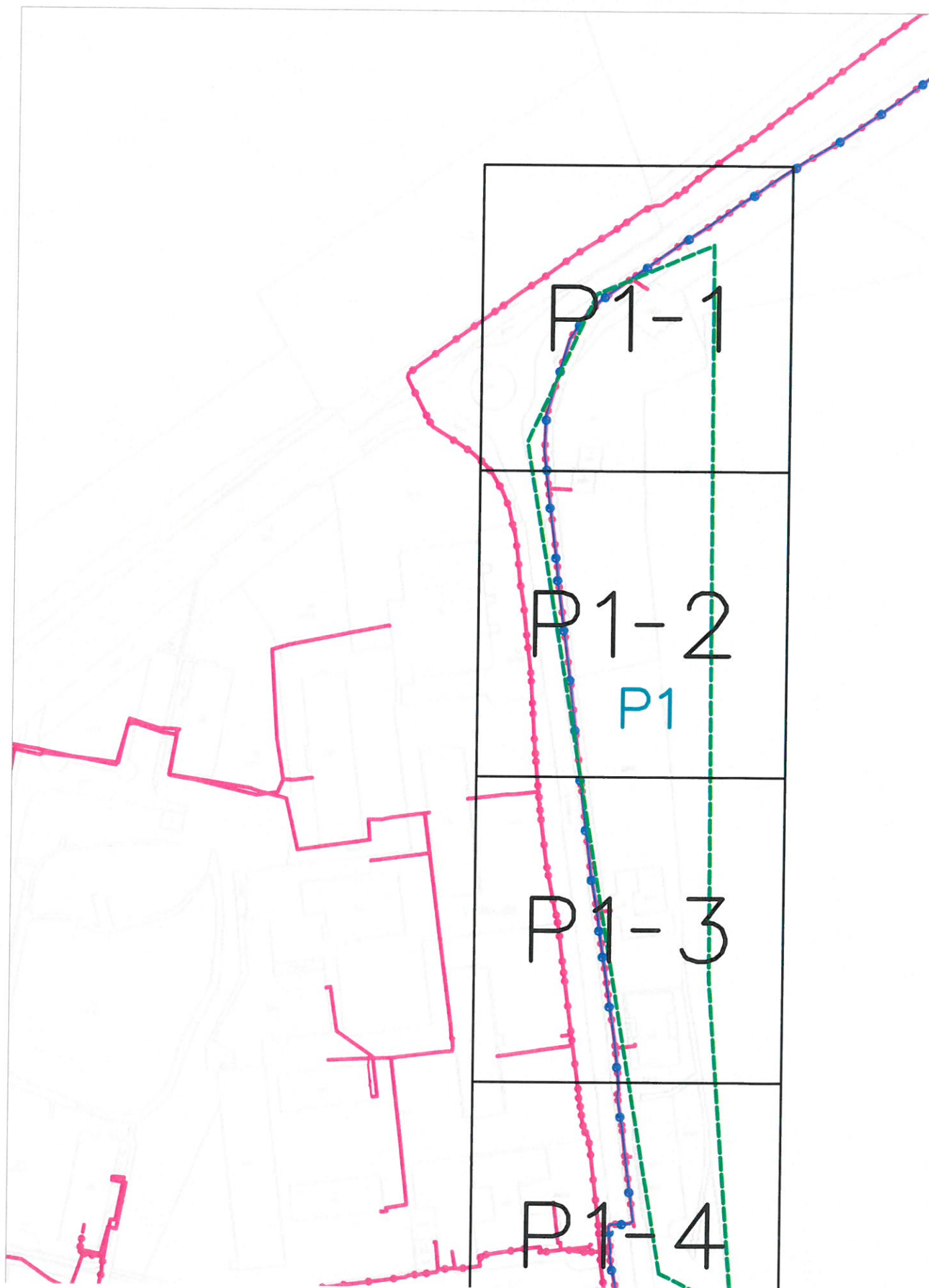
Vyjádření vydala společnost **CETIN a.s.** dne: 19. 6. 2024.



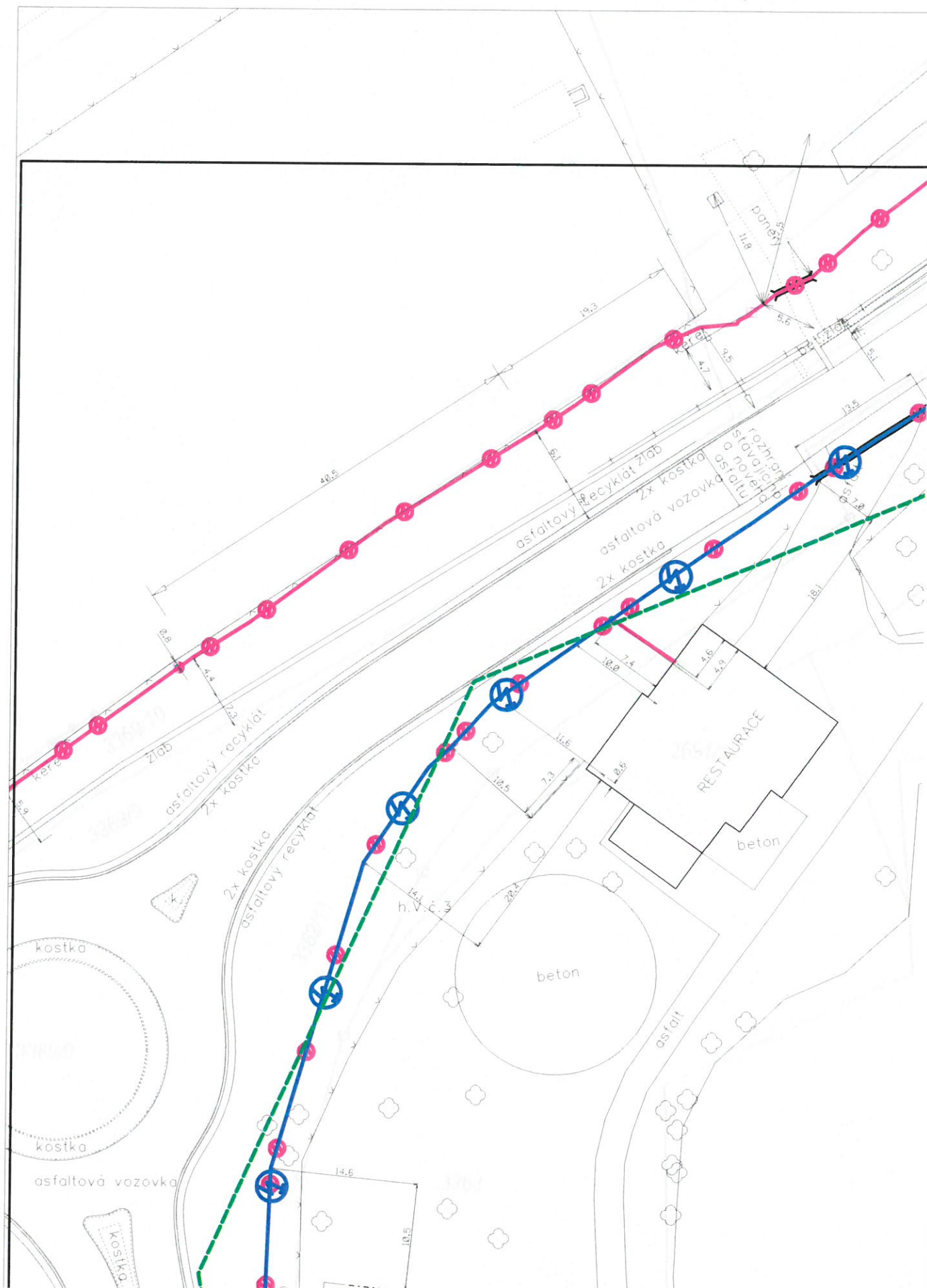
CETIN a.s.
Českomoravská 2510/19, Libeň
190 00 Praha 9
DIČ: CZ04084063

102

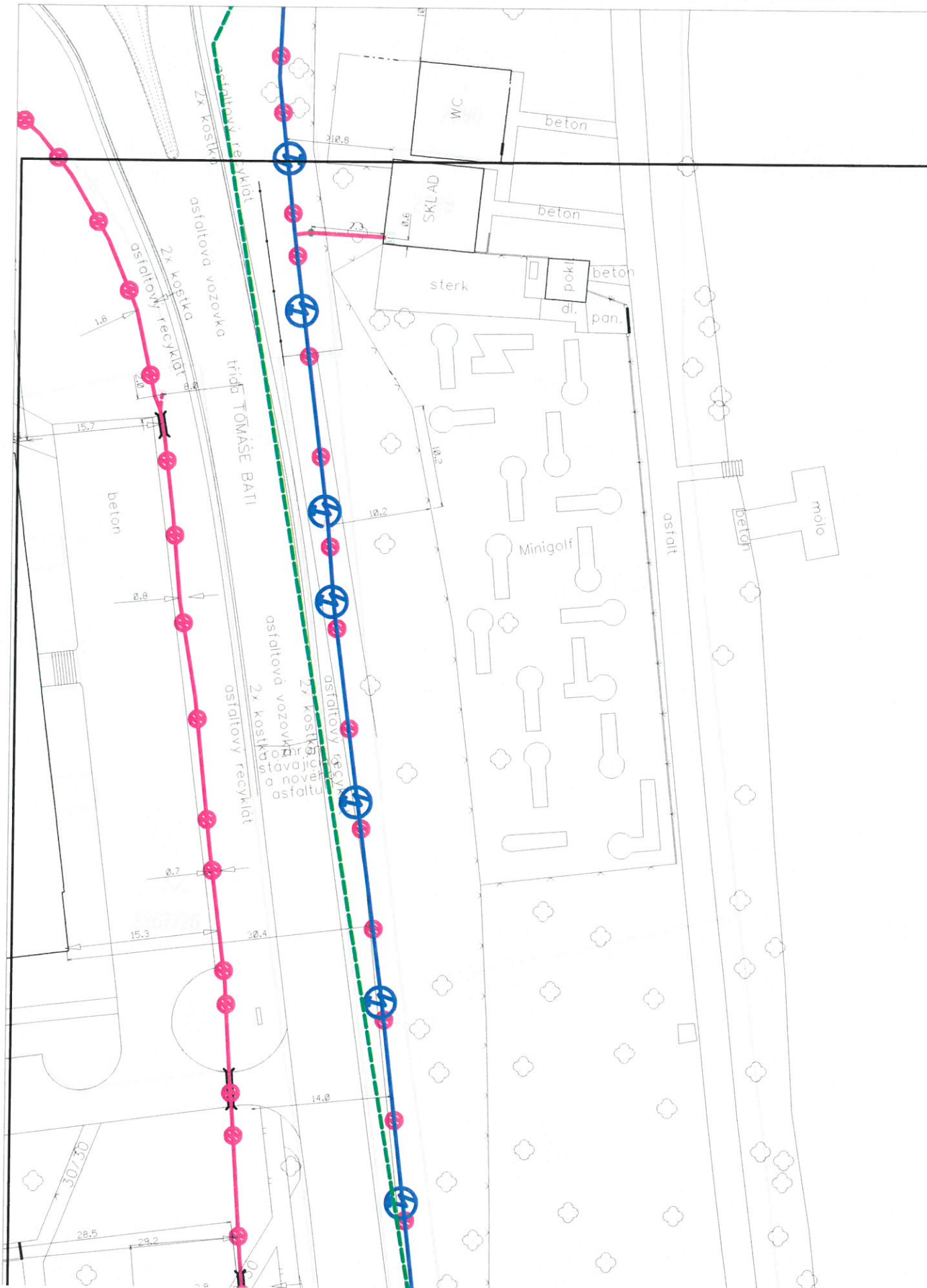
SITUAČNÍ VÝKRES - POLYGON 1



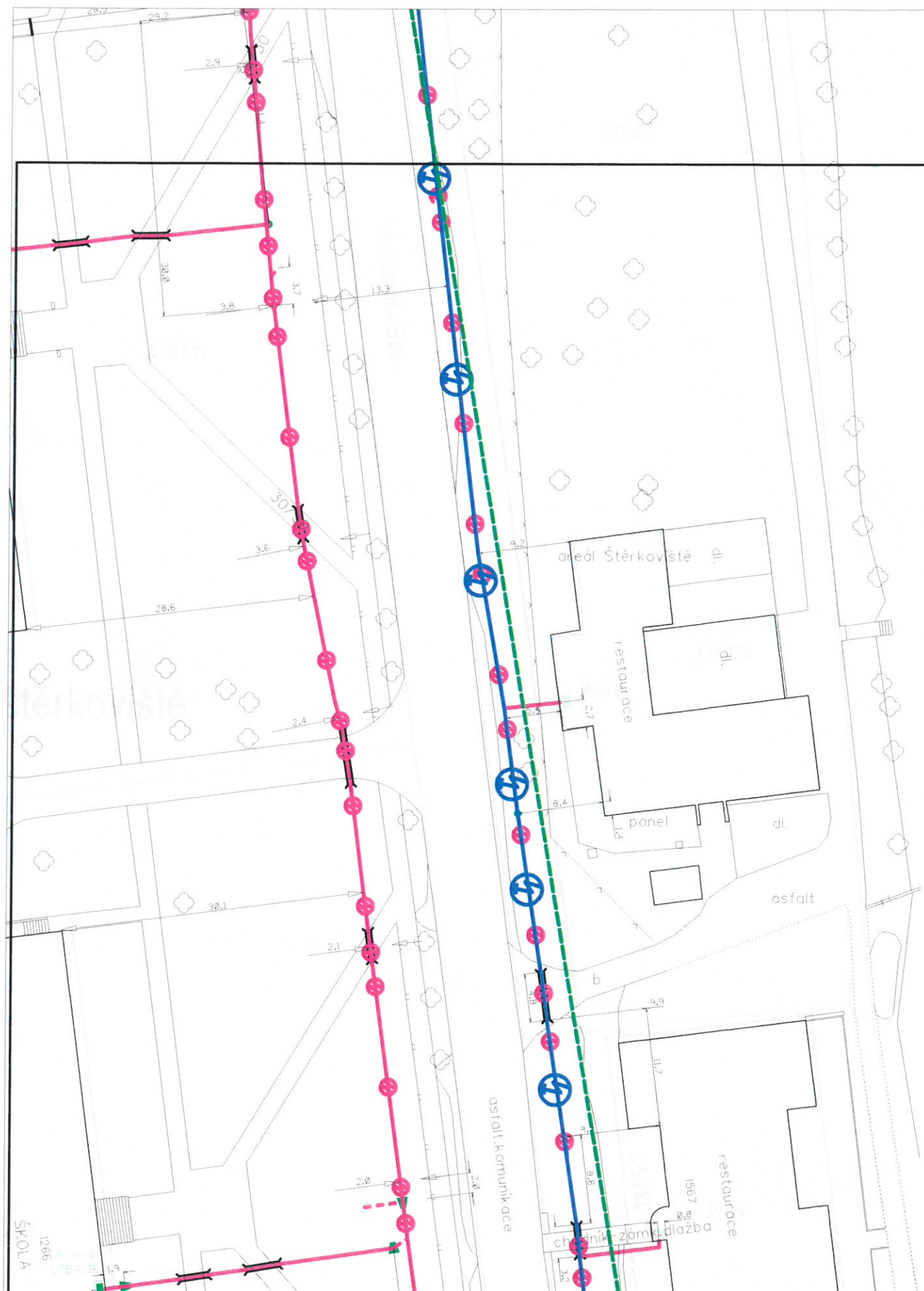
SITUAČNÍ VÝKRES - POLYGON 1, list kladu P1-1



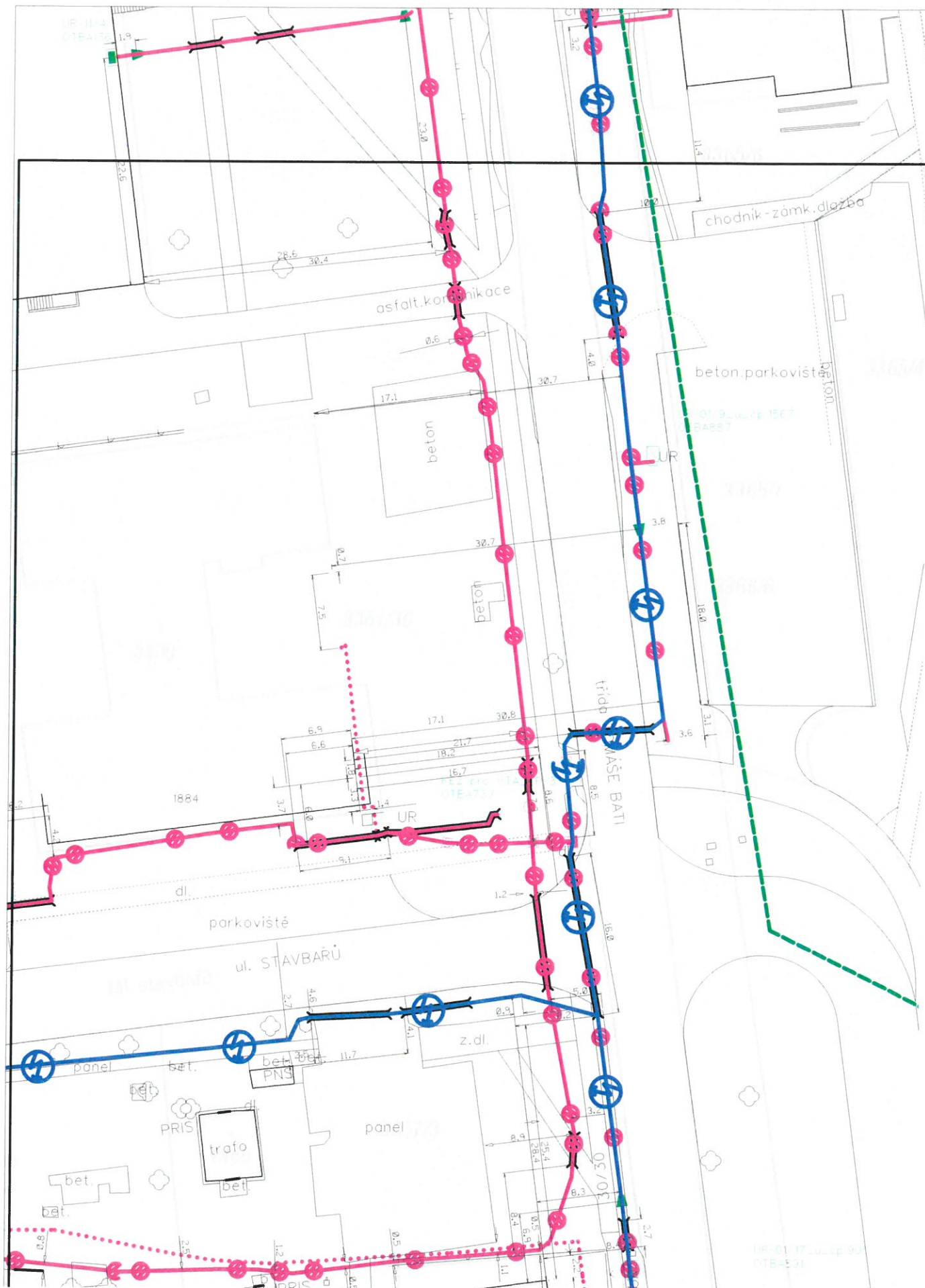
SITUAČNÍ VÝKRES - POLYGON 1, list kladu P1-2



SITUAČNÍ VÝKRES - POLYGON 1, list kladu P1-3



SITUAČNÍ VÝKRES - POLYGON 1, list kladu P1-4



naše značka
5003096017
vyřizuje
Simona Michalíková
e-mail
technici@gasnet.cz
datum
24.06.2024

Marcela Sedlarova
Polní I 1128
76302 Zlín

Věc:
OTROKOVICE-REVITALIZACE ROŠ-CHODNÍK NA ZÁPADNÍM BŘEHU

K.ú. - p.č.: Otrokovice

Stavebník: město Otrokovice, nám. 3. května 1340, 76502 Otrokovice

Účel stanoviska: Povolení stavby - stavební režim (ÚR+SP)

GasNet, s.r.o., jako provozovatel distribuční soustavy (PDS) a technické infrastruktury, zastoupený GasNet Služby, s.r.o., vydává toto stanovisko:

V ZÁJMOVÉM ÚZEMÍ STAVBY SE NACHÁZÍ TATO PLYNÁRENSKÁ ZAŘÍZENÍ A PLYNOVODNÍ PŘÍPOJKY (dále jen PZ):

- STL PE 63 plynovod

Požadujeme respektovat průběh a ochranné pásmo plynárenského zařízení.

Při realizaci stavby je nutno dodržovat veškerá pravidla stanovená pro práce v ochranném pásmu (OP) plynárenského zařízení a plynovodních přípojek, které činí 1 m na každou stranu měřeno kolmo od obrysu plynovodu a přípojek. V tomto pásmu nesmí být umísťovány žádné nadzemní stavby, prováděna skládka materiálu a výšková úprava terénu. Veškeré stavební práce budou prováděny v OP výhradně ručním způsobem a musí být vykonávány tak, aby v žádném případě nenarušily bezpečný provoz uvedených plynárenských zařízení a plynovodních přípojek.

V rozsahu této stavby souhlasíme s povolením stavby dle zákona 183/2006 Sb. ve znění pozdějších předpisů. Tento souhlas platí pro územní řízení, řízení o územním souhlasu, veřejnoprávní smlouvy pro umístění stavby, zjednodušené územní řízení, ohlášení, stavební řízení, společné územní a stavební řízení, vodoprávní řízení, veřejnoprávní smlouvu o provedení stavby nebo oznámení stavebního záměru s certifikátem autorizovaného inspektora.

Pokud se stane stanovisko v době své platnosti součástí rozhodnutí stavebního úřadu (bude citována naše značka stanoviska), prodlužuje se jeho platnost o dobu platnosti rozhodnutí stavebního úřadu.

V zájmovém území se mohou nacházet plynárenská zařízení jiných vlastníků či správců, případně i dlouhodobě nefunkční/neprovozovaná plynárenská zařízení bez dostupných informací o jejich poloze a vlastnictví. Plynárenská zařízení a plynovodní přípojky (dále jen PZ) jsou dle ust. § 2925 zákona č. 89/2012 Sb., občanského zákoníku, provozovány jako zařízení zvláště nebezpečná a z tohoto důvodu jsou chráněna ochranným pásmem dle zákona č. 458/2000 Sb. ve znění pozdějších předpisů.

Rozsah ochranného pásma je stanoven v zákoně 458/2000 Sb. ve znění pozdějších předpisů.

Stavební činnosti je možné realizovat pouze při dodržení podmínek stanovených v tomto stanovisku. Nebudou-li tyto podmínky dodrženy, budou stavební činnosti považovány dle § 68 zákona č. 458/2000 Sb. ve znění pozdějších předpisů za činnost bez našeho předchozího souhlasu. Při každé změně projektu nebo stavby (zejména trasy navrhovaných inženýrských sítí) je nutné požádat o nové stanovisko k této změně.

GasNet Služby, s.r.o.

Plynárenská 499/1 · Zábřovice · 602 00 Brno · T 555 90 10 10 · www.gasnet.cz
IČ: 27935311 · DIČ: CZ27935311

Zápis do obchodního rejstříku: Krajský soud v Brně, sp. zn. C 57165, dne 26. 7. 2007

Certificate of Incorporation: Regional Court in Brno, ref. number C 57165, on 26th July 2007

Zákaznická linka GasNet 555 90 10 10, info@gasnet.cz, www.gasnet.cz

Nedodržení podmínek uvedených v tomto stanovisku zakládá odpovědnost stavebníka za vzniklé škody.

Za stavební činnosti se pro účely tohoto stanoviska považují všechny činnosti prováděné v ochranném pásmu PZ (tzn. bezvýkopové technologie a terénní úpravy) a činnosti mimo ochranné pásmo, pokud by takové činnosti mohly ohrozit bezpečnost a spolehlivost PZ (např. trhací práce, sesuvy půdy, vibrace, apod.).

Případné zřizování stavenišť, skladování materiálů, stavebních strojů apod. bude realizováno mimo ochranné pásmo PZ (není-li ve stanovisku uvedeno jinak).

Při použití nákladních vozidel, stavebních strojů a mechanismů požadujeme zabezpečit případný přejezd přes PZ uložením betonových panelů v místě přejezdu PZ.

PŘI REALIZACI STAVBY BUDOU DODRŽENY TYTO PODMÍNKY PRO PROVÁDĚNÍ STAVEBNÍ ČINNOSTI:

(1) Před zahájením stavební činnosti bude provedeno vytyčení trasy a přesné určení uložení PZ. Vytyčení trasy provede příslušná regionální oblast ZDARMA. Formulář a kontakt naleznete na <https://www.gasnet.cz/cs/ds-vytyceni-pz/>, lze využít QR kód, který je uveden v tomto stanovisku. Při podání žádosti uvede žadatel naši značku (číslo jednací) uvedenou v úvodu tohoto stanoviska a sdělí termín zahájení a ukončení stavby. O provedeném vytyčení trasy bude sepsán protokol. Přesné určení uložení PZ (sondou) je povinen provést stavebník na svůj náklad.

BEZ VYTYČENÍ TRASY A PŘESNÉHO URČENÍ ULOŽENÍ PZ STAVEBNÍKEM NESMÍ BÝT VLASTNÍ STAVEBNÍ ČINNOST ZAHÁJENA. VYTYČENÍ POVAŽUJEME ZA ZAHÁJENÍ STAVEBNÍ ČINNOSTI V OCHRANNÉM A BEZPEČNOSTNÍM PÁSMU PZ. PROTOKOL O VYTYČENÍ MÁ PLATNOST 2 MĚSÍCE.

(2) Stavebník je povinen stavebnímu podnikateli prokazatelně předat kopii tohoto stanoviska. Převzetí kopie stvrdí stavební podnikatel stavebníkovi svým podpisem a zápisem do stavebního deníku. Pracovníci provádějící stavební činnosti budou prokazatelně seznámeni s polohou PZ, rozsahem ochranného pásma a těmito podmínkami.

(3) Bude dodržena mj. ČSN 73 6005, TPG 702 01, TPG 702 04, TPG 700 03, zákon č. 458/2000 Sb. ve znění pozdějších předpisů, případně další předpisy související s uvedenou stavbou.

(4) Při provádění stavební činnosti v ochranném pásmu PZ vč. přesného určení uložení PZ je stavebník povinen učinit taková opatření, aby nedošlo k poškození PZ nebo ovlivnění jejich bezpečnosti a spolehlivosti provozu. Nebude použito nevhodného nářadí, zemina bude těžena pouze ručně bez použití pneumatických, elektrických, bateriových a motorových nářadí.

(5) V případě použití bezvýkopových technologií (např. protlaku) bude před zahájením stavební činnosti provedeno úplné obnažení PZ v místě křížení na náklady stavebníka. Technologie musí být navržena tak, aby v místě křížení nebo souběhu s PZ byl dostatečný stranový nebo výškový odstup od PZ, který zajistí nepoškození PZ během prací a to s ohledem na použitou bezvýkopovou technologii a všechny její účinky na okolní terén. V případě, že nemůže být tato podmínka dodržena, nesmí být použita bezvýkopová technologie.

(6) Odkrytá PZ budou v průběhu nebo při přerušení stavební činnosti řádně zabezpečena proti jejich poškození.

(7) Poklopy uzávěrů a ostatních armatur na PZ, vč. hlavních uzávěrů plynu (HUP) na odběrném plynovém zařízení udržovat stále přístupné a funkční po celou dobu trvání stavební činnosti.

(8) Bude zachována hloubka uložení PZ (není-li ve stanovisku uvedeno jinak).

(9) Stavebník je povinen neprodleně oznámit každé i sebemenší poškození PZ (vč. drobných vrypů do PE potrubí, poškození izolace, signalizačního vodiče, výstražné fólie, markeru atd.) na telefon 1239.

(10) Před provedením zásypu výkopu a v průběhu stavby bude provedena kontrola dodržení podmínek stanovených pro stavební činnosti v ochranném pásmu PZ. Povinnost kontroly se vztahuje i na PZ, která nebyla odhalena. Kontrolu provede příslušná regionální oblast (formulář a kontakt naleznete na <https://www.gasnet.cz/cs/ds-vytyceni-pz/>, lze využít QR kód, který je uveden v tomto stanovisku). Při žádosti uvede žadatel naši značku (číslo jednací) uvedenou v úvodu tohoto stanoviska. Kontrolu je třeba objednat min. 5 dnů předem. Předmětem kontroly je také ověření dodržení stanovené odstupové vzdálenosti staveb, které byly povoleny v ochranném a bezpečnostním pásmu PZ.

(11) O provedené kontrole bude sepsán protokol. Bez provedené kontroly nesmí být PZ zasypána. Stavebník je povinen na základě výzvy provozovatele PZ, nebo jeho zástupce doložit průkaznou dokumentaci o nepoškození PZ během výstavby nebo provést na své náklady kontrolní sondy v místě styku stavby s PZ.

(12) Plynárenské zařízení a plynovodní přípojky budou před zásypem výkopu řádně podsypány a obsypány, bude provedeno zhutnění a bude osazena výstražná fólie žluté barvy, to vše v souladu s předpisem provozovatele distribuční soustavy „Zásady pro projektování, výstavbu, rekonstrukce a opravy“, který naleznete na <https://www.gasnet.cz/cs/technicke-dokumenty/> a v souladu s ČSN EN 12007-1-4, TPG 702 01, TPG 702 04.

(13) Neprodleně po skončení stavební činnosti budou řádně osazeny všechny poklopy a nadzemní prvky PZ.

(14) Pokud stavebník nedodrží podmínky stanovené tímto stanoviskem bude činnost stavebníka vyhodnocena provozovatelem PZ jako narušení ochranného nebo bezpečnostního pásma PZ a budou z toho vyvozeny příslušné důsledky.

Platí pouze pro území vyznačené v příloze tohoto stanoviska a to 24 měsíců ode dne jeho vydání.

V případě dotčení pozemku v majetku společnosti GasNet, s.r.o. je třeba dále projednat smluvní vztah k tomuto pozemku. Kontakt na projednání naleznete na adrese www.gasnet.cz/cs/kontaktni-system/, činnost "Smluvní vztahy - pozemky a budovy plynárenských zařízení".

Za správnost a úplnost dokumentace předložené s žádostí včetně jejího souladu s platnými předpisy plně zodpovídá její zpracovatel. Stanovisko nenahrazuje případná další stanoviska k jiným částem stavby.

V případě další korespondence nebo jednání (např. změna stavby) uvádějte naši značku - 5003096017 a datum tohoto stanoviska. Kontakty jsou k dispozici na <https://www.gasnet.cz/cs/kontaktni-system/>.



GasNet, s.r.o.
zastoupená společností GasNet Služby, s.r.o., IČ 27935311
Simona Michalíková
Technik externích požadavků-Morava
Oddělení zpracování ext.požadavků-Morava

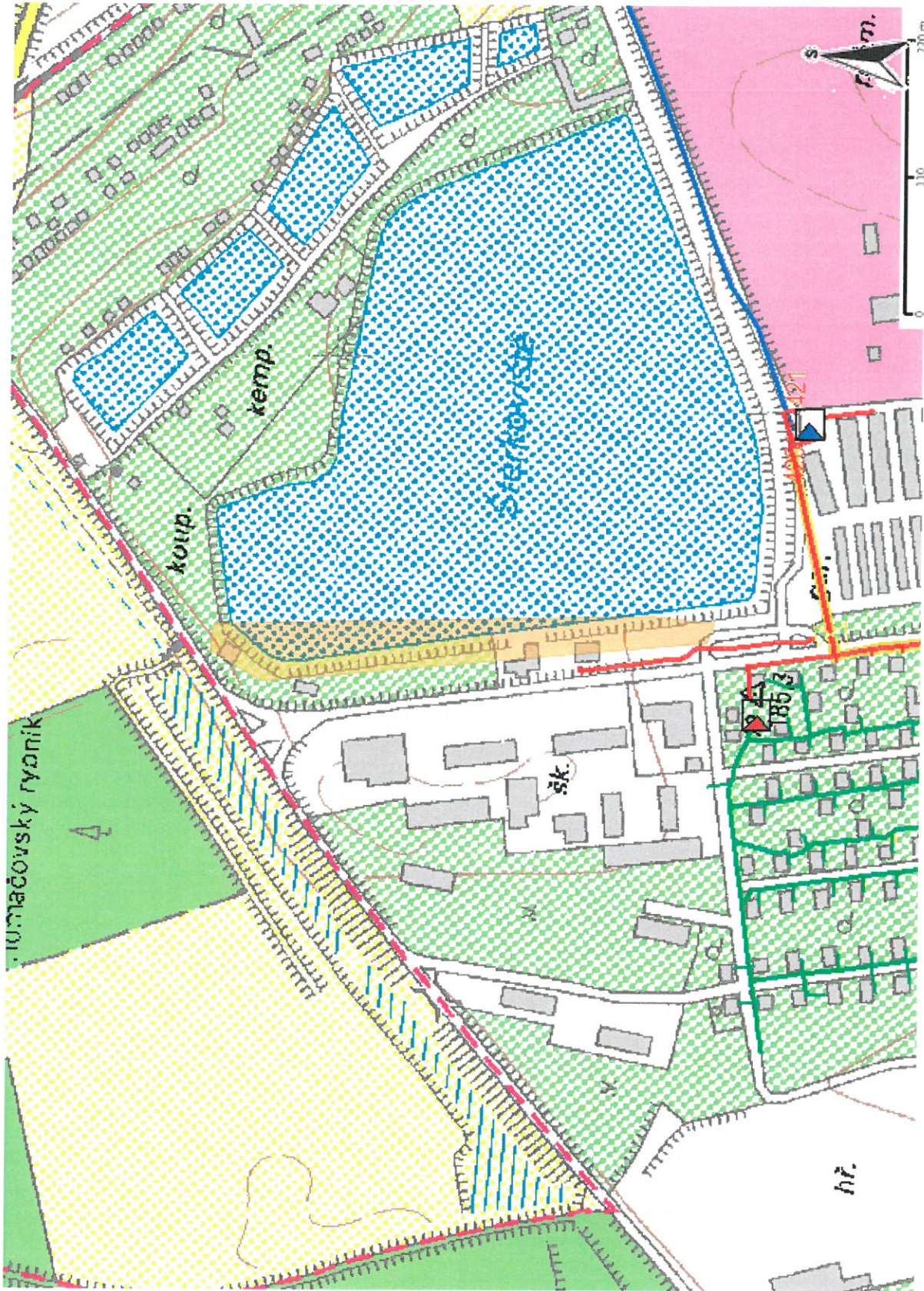


Zažádejte o vytyčení

Přílohy: Orientační zakres plynárenského zařízení, Detailní zakres plynárenského zařízení, Ověřená příloha žadatele

Příloha: Orientační zakres plynárenského zařízení. Tato příloha je nedílnou součástí stanoviska č. 5003096017 ze dne 24.06.2024.

Provozovatel DS: GasNet, s.r.o.; Stavebník: město Otrokovice , nám. 3. května 1340 , 76502 Otrokovice. K.ú.: Otrokovice.

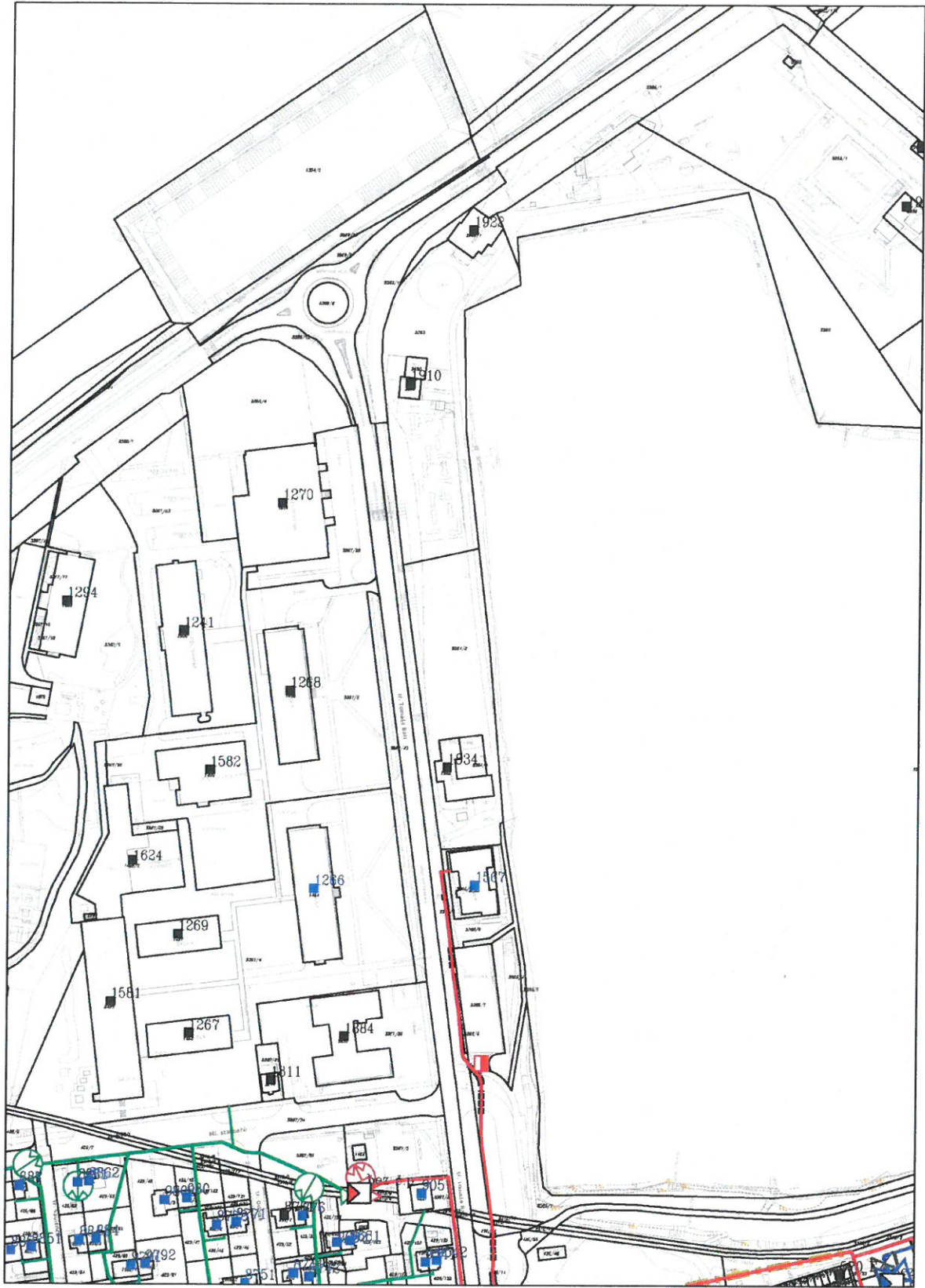


Legenda:

linie plynovodu	regulační stanice
NTL	ochranné zařízení
STL	kabel
VTL	elektropřípojka
WTL	kabel protikorozi ochrany
nefunkční	anodové uzemnění
plánovaná stavba před realizací	stanice katodové ochrany
ve výstavbě, neuvedeno do provozu	pásmo vlivu anodového uzemnění SKAO
	neplynovodní zařízení/ technologie (linie/ bod/plocha)


Příloha: Detailní záznam plynárenského zařízení. Tato příloha je nedílnou součástí stanoviště č. 5003096017 ze dne 24.06.2024.

Provozovatel DS: GasNet, s.r.o.; Stavebník: město Otrokovice, nám. 3. května 1340, 76502 Otrokovice. K.ú.: Otrokovice.



Legenda:

	linie		ochranné zařízení		neplynovodní zařízení/technologie (linie/bod/plocha)
	NTL/STL/VTL		kabel protikorozní ochrany		
	VVTL		kabel		
	plynovodu		elektropřipojka		anodové uzemnění
	nefunkční				stanice katodové ochrany
	plánovaná stavba před realizací				pásmo vlivu anodového uzemnění SKAO
	výstavba		regulační stanice		





EG.D, a.s., Lidická 1873/36, Černá Pole, 602 00 Brno

Marcela Sedlarova
Polní I 1128
763 02 Zlín CZ

Otrokovice 12.06.2024

Vyjádření o existenci zařízení distribuční soustavy (elektrická síť) ve vlastnictví EG.D, a.s. a podmínkách práce v jeho blízkosti

Investor stavby: město Otrokovice
Název stavby: OTROKOVICE-REVITALIZACE ROŠ-
CHODNÍK NA ZÁPADNÍM BŘEHU
Místo stavby: KÚ Otrokovice (716731), žadatelem vyznačené
zájmové území

Toto vyjádření slouží pro informaci o stávajícím elektrickém zařízení distribuční soustavy, vlastněném a provozovaném společností EG.D, a.s., a **není** vyjádřením pro územní a stavební řízení.

V zájmovém území výše uvedené stavby se nachází:

Podzemní vedení VN

Podzemní vedení NN

Ke stavbě a činnosti v ochranných pásmech zařízení distribuční soustavy je investor povinen zajistit si písemný souhlas ve smyslu § 46 odst. 11 zákona č. 458/2000 Sb., o podmínkách podnikání a výkonu státní správy v energetických odvětvích, v platném znění.

Souhlas se stavbou a činností v ochranném pásmu zařízení distribuční soustavy uděluje EG.D, a.s. (dále jen EGD). S podáním žádosti o souhlas, prosím, předložte projektovou dokumentaci stavby s podrobným zákresem a okótováním umístění stavby v ochranném pásmu. Žádost můžete podat elektronicky na **www.egd.cz - Souhlas s činností a stavbou v ochranném pásmu**.

Kontakty na správce zařízení jsou uvedeny v závěru tohoto vyjádření.

Dovolte, abychom Vás upozornili, že při provádění zemních nebo jiných prací, které mohou ohrozit předmětné distribuční a sdělovací zařízení, jste povinni dle zákona č. 309/2006 Sb. a nařízení vlády č. 591/2006 Sb. učinit veškerá opatření, aby nedošlo ke škodám na výše uvedeném zařízení,

EG.D, a.s.

Poskytování informací k sítím
Zlínská 230
765 02 Otrokovice
www.egd.cz

Hana Štrkaňová
T +420-705623766
hana.strkanova@egd.cz

Naše značka
H18502-26318634

Sídlo společnosti:
Lidická 1873/36
Černá Pole
602 00 Brno
Společnost je zapsána
v Obchodním rejstříku
vedeném Krajským soudem
v Brně, v oddílu B, vložce 8477
IČ: 280 85 400
DIČ: CZ28085400



na majetku nebo na zdraví osob elektrickým proudem, zejména tím, že zajistíte:

1. Objednání přesného vytyčení distribuční sítě (trasy kabelu) v terénu, a to nejméně 14 dnů před zahájením prací v blízkosti podzemního kabelového vedení. V případě, že nebude možné trasu kabelu bezpečně určit pomocí vytyčovacího zařízení, je investor zemních prací povinen pro jednoznačné stanovení jeho polohy provést na určených místech a v nezbytném rozsahu ruční odkrytí kabelu podle pokynů zaměstnanců EGD.
Vytyčení kabelů VN, NN zajistí Marek Lidinec, tel.: 57716-3366, mail: marek.lidinec@egd.cz
2. Provádění zemních prací v ochranném pásmu kabelového vedení výhradně klasickým ručním náradím bez použití jakýchkoli mechanismů s nejvyšší opatrností, nebude-li provozovatelem zařízení stanoveno jinak.
3. Výkopové práce v blízkosti nadzemního vedení budou prováděny tak, aby nedošlo k narušení stability podpěrných bodů a uzemňovací soustavy nebo nebyl jinak ohrožen provoz zařízení a bezpečnost osob. Zároveň požadujeme dodržovat platná ustanovení norem ČSN EN 50 110-1 a PNE 33 3302, zvláště pak minimální dovolené vzdálenosti od vedení NN:

Minimální dovolené vzdálenosti	Holé vodiče	Izolované vodiče
Nad budovami		
Nad neschůdnými částmi (sklon větší než 15°), vzdorující ohni	0,5 m	0,3 m
Nad schůdnými částmi (sklon menší nebo roven 15°), vzdorující ohni	4 m	3 m
Na budovách		
K budovám a jejich částem nebo vybavením	0,2 m	0,1 m
Kolem zedních oken		
Před oknem (pouze stávající vedení)	2 m	1 m
Nad oknem	0,2 m	0,2 m
Vedle okna	0,5 m	0,5 m
Pod oknem	1 m	1 m
Kolem střešních oken		
Před oknem	3 m	2 m
Nad oknem	1 m	1 m

Vedle okna	1 m	1 m
Pod oknem	1 m	1 m

4. Při provádění stavebních prací nesmí dojít k poškození a znepřístupnění zařízení distribuční soustavy.
5. Ohlášení jakéhokoli poškození distribučního a sdělovacího zařízení na telefonním čísle Nonstop linky EGD **800 22 55 77**.

Kontakty správců zařízení:

Správce VN+NN:

Ladislav Buriánek, tel.: 57716-3373, mail: ladislav2.burianek@egd.cz

Vyjádření má platnost do 12.06.2026.

Upozorňujeme Vás na možnou polohovou odchylku vedení v přiložené situaci s informativním zákresem sítí.

Do přiložené a námi orazítované situace jsme informativně zakreslili:

- červeně plně podzemní vedení VN
- červeně čárkovaně nadzemní vedení VN
- zeleně plně podzemní vedení NN
- zeleně čárkovaně nadzemní vedení NN
- polygon s černým obrysem podzemní chránička
- fialově plně zrušené podzemní vedení

Při vytyčení trasy zařízení i ke kontrole před záhozem a ke všem dalším, souvisejícím jednáním předložte, prosím, toto vyjádření.



Vyjádření nenahrazuje a neuvádí připojovací podmínky. V případě, že požadujete připojení nového odběrného místa či změnu příkonu, můžete podat žádost elektronicky na www.egd.cz.

S přátelským pozdravem

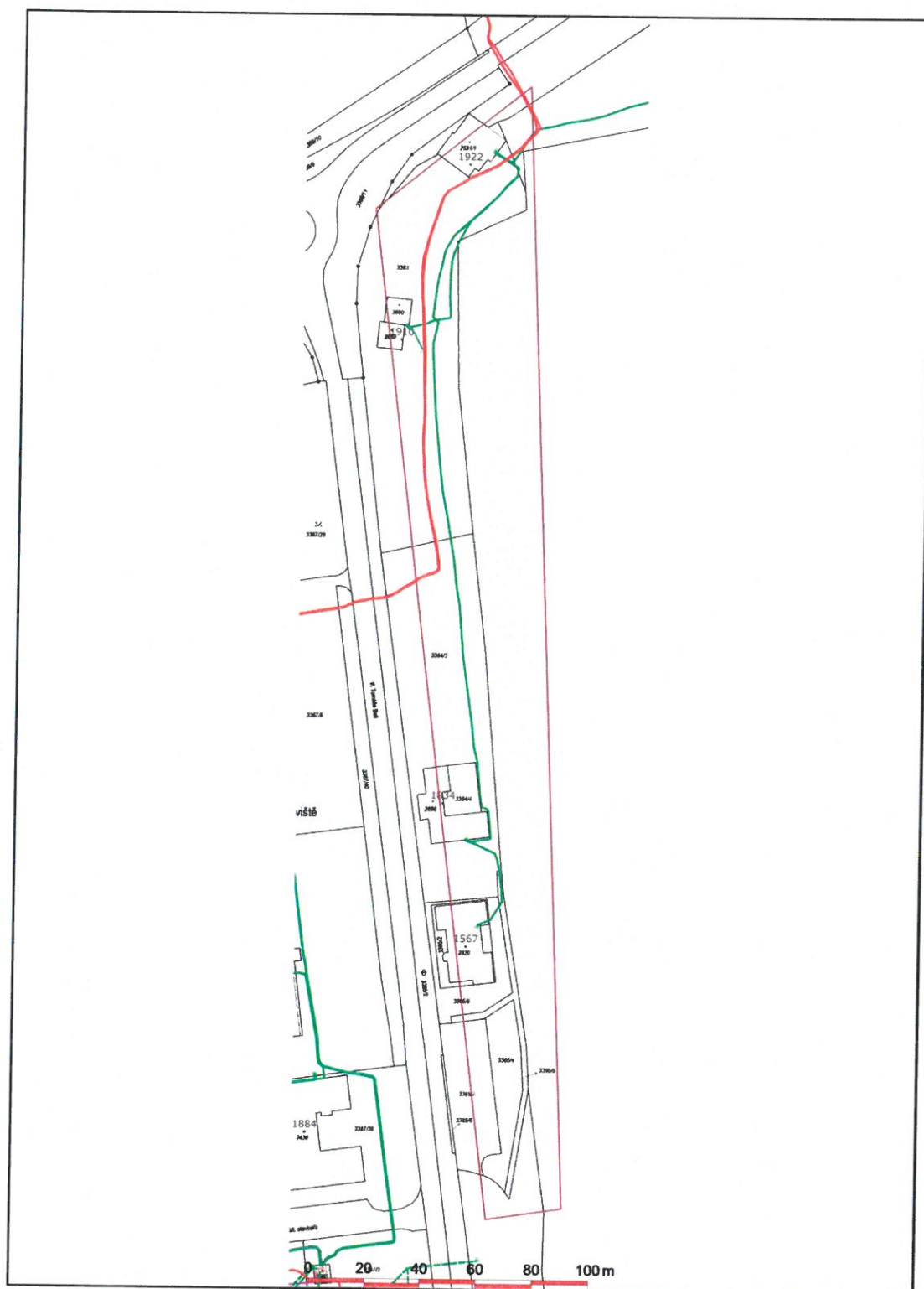
EG.D, a.s.

001

EG.D, a.s.
Lidická 1873/36, Černá Pole, 602 00 Břežany

Příloha: Orazítkovaná situace s informativním zákresem sítí

Informativní zákres sítí elektro k žádosti 26318634



Datum 12.06.2024

eg·d

001

EG.D, s.r.o.
Lidická 1873/36, Černá Pole, 602 00 Brno



EG.D, a.s., Lidická 1873/36, Černá Pole, 602 00 Brno

Marcela Sedlarova
Polní I 1128
76302 Zlín
CZ

Otrokovice, 25.06.2024

Vyjádření k žádosti o souhlas se stavbou a činností v ochranném pásmu zařízení distribuční soustavy (elektrická síť) ve vlastnictví EG.D, a.s.

Toto vyjádření slouží pro potřeby řádného umístění, výstavby a užívání stavby a je vyjádřením pro územní a stavební řízení.

Předložili jste nám žádost o vyjádření ke stavbě a činnosti v ochranném pásmu:

Podzemní vedení VN
Podzemní vedení NN

Název stavby: OTROKOVICE-REVITALIZACE ROŠ-CHODNÍK
NA ZÁPADNÍM BŘEHU

Místo stavby: KÚ Otrokovice (716731), žadatelem vyznačené
zájmové území

Souhlasíme s provedením výše uvedené akce v ochranném pásmu zařízení distribuční soustavy při splnění těchto podmínek:

Chodníky v ochranném pásmu podzemního vedení NN i VN budou provedeny z rozebíratelného materiálu.

V případě uložení kabelů NN v chodníku v hloubce 0,5 m – 0,6 m požadujeme nad kabely umístit desku typu AROT.

V případě uložení kabelu NN v menší hloubce než 0,5 m, budeme požadovat uložení kabelu NN do hloubky 0,7 m (s výkopem 0,8 m).

Požadujeme dodržet ČSN 73 6005 – prostorové uspořádání sítí technického vybavení, PNE 34 1050 – kladení kabelů NN, VN v distribuční síti energetiky, PNE 382157 – kabelové kanály, podlaží a šachty.

Dále požadujeme dodržet tyto podmínky :

EG.D, a.s.
Správa sítě Morava východ
Zlínská 230
765 02 Otrokovice
www.egd.cz

Lubomír Zahradník
T +420-57716-3365
lubomir.zahradnik@egd.cz

Naše značka
L4570-27128149

Sídlo společnosti:
Lidická 1873/36
Černá Pole
602 00 Brno
Společnost je zapsána
v Obchodním rejstříku
vedeném Krajským soudem
v Brně, v oddílu B, vložce 8477
IČ: 280 85 400
DIČ: CZ28085400

1. V ochranných pásmech (dále jen OP) zařízení distribuční soustavy budou při realizaci stavby/činnosti dle uděleného souhlasu dodrženy podmínky dle § 46 odst. 8 zákona č. 458/2000 Sb., v platném znění, kde se konstatuje, že v OP těchto zařízení je zakázáno pod písmeny:
 - c) provádět činnosti, které by mohly ohrozit spolehlivost a bezpečnost provozu těchto zařízení nebo ohrozit život, zdraví či majetek osob
 - d) provádět činnosti, které by znemožňovaly nebo podstatně znesnadňovaly přístup k těmto zařízením.
2. Zakreslení trasy podzemního vedení, vyskytujícího se v zájmovém území, do všech vyhotovení prováděcí dokumentace a jeho vyznačení dobře viditelným způsobem přímo v terénu. Jedná se zejména o místa křížení či souběhu trasy vedení s trasou pohybu mechanizace, s trasou vedení výkopů a podobně tak, aby pracující na staveništi byli o hranicích ochranného pásma trvale informováni.
3. Objednání přesného vytyčení distribuční sítě (trasy kabelu) v terénu, a to nejméně 14 dnů před zahájením prací v blízkosti podzemního kabelového vedení. V případě, že nebude možné trasu kabelu bezpečně určit pomocí vytyčovacího zařízení, je investor zemních prací povinen pro jednoznačné stanovení jeho polohy provést na určených místech a v nezbytném rozsahu ruční odkrytí kabelu podle pokynů technika EG.D, a.s. (dále jen EGD). **Vytyčení kabelů VN, NN zajistí Marek Lidinec, tel.: 57716-3366, mail: marek.lidinec@egd.cz.**
4. Provádění zemních prací v ochranném pásmu kabelového vedení výhradně klasickým ručním náradím bez použití jakýchkoli mechanismů s nejvyšší opatrností, nebude-li provozovatelem zařízení stanoveno jinak.
5. Vhodné zabezpečení obnaženého kabelu (podložení, vyvěšení, ...), aby nedošlo k jeho poškození poruchou nebo nepovolanou osobou a označení výstražnými tabulkami bude provedeno podle pokynů technika EGD. Další podmínky pro zabezpečení našeho zařízení si vyhrazujeme při vytyčení nebo po jeho odkrytí.
6. Vyřešení způsobu provedení souběhů a křížení výše zmíněné akce s rozvodným zařízením musí odpovídat příslušným ČSN.
7. Přizvání technika EGD ke kontrole křížovatek a souběhů před záhozem výkopu. O kontrole bude proveden zápis do montážního nebo stavebního deníku. Při nedodržení této podmínky budou poruchy, vzniklé na zařízení, odstraňovány na náklady investora stavby.
8. Po dokončení musí stavba z pohledu ochrany před provozními a poruchovými vlivy distribuční soustavy odpovídat příslušným normám, zejména PNE 33 3301, PNE 33 3302, PNE 34 1050, ČSN EN 50 341-1, PNE 33 0000-1, ČSN EN 50 522, ČSN EN 61 936-1, ČSN 73 6005.
9. Po dokončení stavby připomínáme, že v OP distribučního zařízení je dále zakázáno:
 - a) zřizovat bez souhlasu vlastníka těchto zařízení stavby či umisťovat

- konstrukce a jiná podobná zařízení, jakož i uskladňovat hořlavé a výbušné látky
- b) provádět bez souhlasu jeho vlastníka zemní práce
 - c) u nadzemního vedení nechávat růst porosty nad výšku 3 m
 - d) u podzemního vedení vysazovat trvalé porosty a přejíždět vedení bez ochranných prvků mechanizmy o celkové hmotnosti nad 6 t.
10. V projektové dokumentaci a při stavbě budou respektovány podmínky uvedené ve vyjádření č. 26318634, s platností do 12.06.2026, o existenci zařízení distribuční soustavy ve vlastnictví a provozování EGD a podmínkách práce v jeho blízkosti.
11. Veškerá stavební činnost v OP distribučního zařízení bude před jejím zahájením konzultována s příslušným správcem zařízení (kontakty na správce zařízení jsou uvedeny v závěru tohoto vyjádření), který stanoví bezpečnostní opatření pro práce v OP příslušného rozvodného zařízení dle platné ČSN EN 50 110-1.
12. Výkopové práce v OP podzemního vedení 22 kV, je nutno provádět za beznapětového stavu vedení a vypnutí objednejte nejméně 25 kalendářních dnů předem.
13. Dovolujeme si také upozornit, že investor stavby hradí náklady na dodatečné úpravy stávajícího zařízení distribuční soustavy, které jsou vyvolané stavbou. Jedná se např. o ochranu podzemního vedení přiložením dodatečné chráničky v místě vjezdů apod.

Kontakty provozovatelů zařízení:

Provozovatel VN, NN:

Rostislav Šimek, tel.: 57716-3370, mail: rostislav.simek@egd.cz

V případě nedodržení podmínek, stanovených v tomto vyjádření, nedodržení vzdáleností a dalších ustanovení souvisejících norem a právních předpisů, v platném znění, nesouhlasíme po ukončení stavby s její kolaudací.

S přátelským pozdravem

EG.D, a.s.

 **eg.d**
EG.D, a.s.
Lidická 1873/36, Černá Pole, 602 00 Brno

001

Projektová kancelář
Marcela Sedlářová
Nám. T.G. Masaryka 588
760 01 Zlín

Váš dopis značky/ze dne:
12.06.2024

Naše značka:
105/AM/119/2024

Vyřizuje/linka:
Bc. Alena Mičková/236

Místo/datum:
Otrokovice/14.06.2024

Věc: „Otrokovice-Revitalizace ROŠ – chodník na západním břehu“
K. ú. - p. č.: Otrokovice (716731) – p.č. 3366/2, 3366/6, 3366/7...
Stavebník: město Otrokovice
Účel vyjádření: **Vyjádření pro společné povolení**

Teplárna Otrokovice a. s. jako vlastník, provozovatel Energetického zařízení - distribuční sítě tepelné energie a technické infrastruktury, vydává toto vyjádření:

Po prostudování projektové dokumentace výše uvedené stavby Vám tímto sdělujeme, že v místě dotčené stavbou se nenachází energetické zařízení v majetku společnosti Teplárna Otrokovice a. s.

Vyjádření je platné 24 měsíců ode dne jeho vydání.

S pozdravem



Teplárna Otrokovice a.s.
Objízdna 1777, 765 02 Otrokovice
tel. +420 577 649 111
IČ: 29290171 DIČ: CZ29290171
www.tot.cz info@tot.cz


Pavel Švec
vedoucí investic a správy majetku

Ve Zlíně
20. června 2024

Marcela Sedlářová

tel.: +420 607 543 000
e-mail: marcela.sedlarova1008@gmail.com
nám.T.G.Masaryka 588, 760 00 Zlín

projektová kancelář
VOLNÉ SDRUŽENÍ PROJEKTANTŮ

PROJEKTOVÁNÍ :
- DOPRAVNÍ STAVBY
- VEŘEJNÉ PROSTRANSTVÍ
- HRÁSTĚ
INŽENÝRSKÁ A PORADENSKÁ ČINNOST

č. j. ZLN/2024/196

Vyjádření o existenci sítě elektronických komunikací společnosti InterneXt 2000, s. r. o.

Na základě předložené situace stavby:

„OTROKOVICE-REVITALIZACE ROŠ-CHODNÍK NA ZÁPADNÍM BŘEHU“

Vám sdělujeme, že uvedená stavba přímo nezasahuje do našich liniových staveb,
proto proti ní **nemáme** námitek.

Toto vyjádření bylo vydáno podle § 101 zákona č. 127/2005 Sb., o elektronických komunikacích a o změně některých souvisejících zákonů (zákon o elektronických komunikacích), ve znění pozdějších předpisů a § 161 zákona č. 183/2006 Sb., o územním plánování a stavebním řádu (stavební zákon).

Toto vyjádření má platnost 1 rok od data vydání.

S pozdravem

Dominik Polášek

InterneXt

INTERNEXT 2000, s.r.o.
Palackého 166, Vsetín 755 01
DIČ: CZ 25352288





Marcela Marcela Sedlarova
Náměstí T.G.Masaryka 588
760 01 Zlín

V Praze, 13.6.2024

Naše zn.: **240613-1104702275**

Věc: vyjádření k žádosti k akci "**OTROKOVICE-REVITALIZACE ROŠ-CHODNÍK NA ZÁPADNÍM BŘEHU**"

Společnost Vodafone Czech Republic a.s. (dále jen „Vodafone“), se sídlem Praha 5, náměstí Junkových 2, IČ: 25788001, zapsaná dne 13.8. 1999 v obchodním rejstříku vedeném Městským soudem v Praze pod spisovou značkou B.6064 a společnost Vantage Towers, s.r.o. se sídlem Závěšova 502/5, Nusle, 140 00 Praha 4, zapsaná v obchodním rejstříku vedeném u Městského soudu v Praze pod sp. zn. C 330005, IČO: 09056009, DIČ: CZ09056009 zastoupená Vodafone na základě plné moci Vám sděluje, že dle Vámi podané žádosti ze dne **13.6.2024**, která je nedílnou součástí tohoto vyjádření,

souhlasí s realizací projektu.

Ve Vámi zadaném zájmovém území a v uvedené výšce (výška stavby: 0 m, výška jeřábu: 0 m) se nenachází žádné podzemní ani nadzemní vedení.

Platnost vyjádření je **1 rok** od data vydání. Vyjádření je platné pouze v rámci předmětného projektu a pro důvod vydání vyjádření stanovený žadatelem v žádosti.

Vyjádření pozbývá platnosti uplynutím doby platnosti, změnou rozsahu zájmového území i změnou důvodu vydání vyjádření uvedeného v žádosti, to vše v závislosti na tom, která ze skutečností rozhodná pro pozbytí platnosti tohoto vyjádření nastane nejdříve. Po skončení platnosti si musíte podat novou žádost na adrese <https://zadostovyjadreni.vodafone.cz/>.

S pozdravem

v.z. Nora Hlásenská
Vodafone Czech Republic a. s.
náměstí Junkových 2
155 00 Praha 5

Tel: 775012847
E-mail: nora.hlasenska1@vodafone.com


Vodafone Czech Republic a.s.
náměstí Junkových 2, 155 00 Praha 5
IČO: 25788001, DIČ: CZ25788001
tel: 775 971 111, fax: 775 971 92
-50-

Seznam příloh/přiložených souborů:
Zadost_240613-1104702275.pdf

Strana 1/1, vyjádření k žádosti č. 240613-1104702275

Vodafone Czech Republic a.s.
Náměstí Junkových 2
155 00 Praha 5

Vodafone péče o zákazníky: 800 77 00 77
IČO: 25788001, DIČ: CZ25788001
vodafone.cz

Společnost zapsaná v obchodním rejstříku vedeném Městským soudem v Praze, oddíl B, vložka 6064.



Metropolitní optická síť

Datum: 13.6 2024

Váš dopis značky: -/24

Vyřizuje: Mgr. Petra Březíková

Telefon: 777 707 967

e-mail: petra.brezikova@tcservis.cz

Marcela Sedlářová

Projekční oddělení

Nám. T.G.Masaryka 588

760 01 Zlín

Naše zn.: 31240097

Vaše zn.:

Název stavby: **OTROKOVICE-REVITALIZACE ROŠ-CHODNÍK NA ZÁPADNÍM BŘEHU**

Investor stavby: **Město Otrokovice**

Místo stavby: **k.ú. Otrokovice**

Věc: **Vyjádření ke stavbě**

Na základě prostudování Vámi zaslaných podkladů jsme zjistili, že při realizaci **nedojde** v současné době k **přímému** dotčení našich optických sítí či zařízení. S vydáním územního rozhodnutí (příp. stavebního povolení) na výše uvedenou stavbu **souhlasíme** bez podmínek.

Jelikož v této lokalitě nelze vyloučit umístění našeho zařízení před realizací Vaší stavby, vyzýváme dodavatele stavby, aby nás před zahájením výkopových prací kontaktoval na výše uvedeném telefonním čísle.

Ceník služeb:


- Vyjádření pro fyzické osoby – v papírové formě včetně sítě **zdarma**
- Vyjádření pro organizace do 100m – v digitální formě včetně sítě **100,-Kč**
- Vyjádření pro organizace do 1000m – v digitální formě včetně sítě **300,-Kč**
- Vyjádření pro organizace nad 1000m - v digitální formě včetně sítě **500,-Kč**
- Sankce za nenahlášení jakéhokoli poškození našeho zařízení **30 000,-Kč**
- Vytýčení podzemních sítí je zpoplatněno jako **výjezd + hodinový tarif pracovníka**
- Veškeré ceny jsou bez DPH

Vyjádření má platnost 12 měsíců od data vydání.

S pozdravem

Mgr. Petra Březíková

Na základě plné moci

 **TCSERVIS** s.r.o.

tr. Tomáše Bati 1845 • 765 02 Otrokovice
tel.: 577 664 104 • fax: 577 663 344
IČ: 25533673 • DIČ: CZ25533673

Příloha:

- vyjádření ke stavbě (e-mailem v .pdf)

Fakturační adresa: TC servis, s.r.o., tr. T.Bati 1845, 765 02 Otrokovice

Doručovací adresa: TC servis, s.r.o., tr. T.Bati 1845, 765 02 Otrokovice

Č.ú.: 27-0214920267/0100; IČO: 25 53 36 73, DIČ: CZ 25 53 36 73, Tel: 576 771 801



13.

TEHOS s. r. o., 765 02 Otrokovice, tř. Tomáše Bati 1255
tepelné hospodářství a správa nemovitostí, IČ: 60731729

Projektová kancelář A-S
Marcela Sedlářová
T.G.Masaryka 588
760 01 Zlín

VÁŠ DOPIS ZNAČKY/ZE DNE

NAŠE ZNAČKA

VYŘIZUJE/LINKA

OTROKOVICE

Morys/577662300

26. 07. 2024

Věc: Vyjádření ke stavbě: „Otrokovice - revitalizace ROŠ – chodník na západním břehu“.

Na základě předloženého situačního schématu a žádosti o vyjádření doručené dne 12.06.2024 Vám sdělujeme, že v místě realizace stavby se nenachází žádná energetická zařízení ve vlastnictví společnosti TEHOS s.r.o. Ke stavbě tedy nemáme připomínky. Se stavbou souhlasíme.

S pozdravem

Ing. Tomáš Morys
jednatel

TEHOS s.r.o.
tř. Tomáše Bati 1255
765 02 OTROKOVICE
tel.: 577 662 300

JEDNATEL – 577 662 301
PTZ – 577 662 307
SPRÁVA NEMOV. – 577 662 310
NÁJEMNÉ – 577 662 314
EKONOM. – 577 662 302
MaR – 577 662 308

PERSON. ODD. – 577 662 305
CENY TEPLA – 577 662 304
BANKOVNÍ SPOJENÍ
KB Otrokovice
č.ú.: 6605160207/0100
FAX – 577 662 309

IČ: 60731729
DIČ: CZ60731729
Zápis v OR u KS v Brně
oddíl C, vložka 17511



Datum: 13.6 2024

Váš dopis značky: -/24

Vyřizuje: Mgr. Petra Březíková

Telefon: 777 707 967

e-mail: petra.brezikova@zlinnet.cz

Marcela Sedlářová

Nám. T.G.Masaryka 588

760 01 Zlín

Naše zn.: ZN-Vyj.358/24

Vaše zn.:

Název stavby: **OTROKOVICE-REVITALIZACE ROŠ-CHODNÍK NA ZÁPADNÍM BŘEHU**

Investor stavby: **Město Otrokovice**

Místo stavby: **k.ú. Otrokovice**

Věc: **Vyjádření ke stavbě**

Na základě prostudování Vámi zaslaných podkladů jsme zjistili, že při realizaci **nedojde** v současné době k **přímému** dotčení našich optických sítí či zařízení. S vydáním územního rozhodnutí (příp. stavebního povolení) na výše uvedenou stavbu **souhlasíme** za předpokladu dodržení následujících obecných **podmínek**:

- V případě pokládky HDPE trubek 40mm použít jinou barvu než žlutou, žlutou s modrým pruhem a žlutou se dvěma modrými pruhy pokud není použita pro účely fy. Zlín Net, a.s.
- Při jakýchkoli výkopových pracích žádáme o možnost přikládky našich HDPE trubek. Žádáme Vás tímto o zaslání kontaktu na zástupce investora na výše uvedený e-mail.
- V případě nedodržení obecných podmínek nesouhlasíme po ukončení stavby s její kolaudací
- Pro rozšíření stavby nebo připojení je vyjádření neplatné

Jelikož v této lokalitě nelze vyloučit umístění našeho zařízení před realizací Vaší stavby, vyzýváme dodavatele stavby, aby nás před zahájením výkopových prací kontaktoval na výše uvedeném telefonním čísle.

Ceník služeb:

- Vyjádření pro fyzické osoby – v papírové formě včetně sítě **zdarma**
- Vyjádření pro organizace do 100m – v digitální formě včetně sítě **100,-Kč**
- Vyjádření pro organizace do 1000m – v digitální formě včetně sítě **300,-Kč**
- Vyjádření pro organizace nad 1000m - v digitální formě včetně sítě **500,-Kč**
- Minimální sankce za nenahlášení jakéhokoli poškození našeho zařízení **30 000,-Kč**
- Vytýčení podzemních sítí je zpoplatněno jako **výjezd + hodinový tarif pracovníka**
- Veškeré ceny jsou bez DPH

Vyjádření má platnost 12 měsíců od data vydání.

S pozdravem

Zlín Net, a.s.
Nad Stráněmi 5656
760 05 Zlín
IČ: 25313428
Zlín Net
www.zlinnet.cz
002
DIČ: CZ25313428

Mgr. Petra Březíková

Na základě plné moci

Příloha:

- vyjádření ke stavbě (e-mailem v .pdf)

Marcela Sedlářová
Projektová kancelář A-S

nám. T. G. Masaryka 588
760 01 Zlín

Váš dopis značky / ze dne

Naše značka

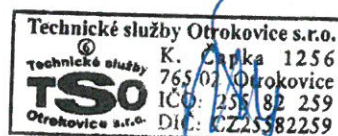
Vyřizuje
Ing. Vladimír Pišek

V Otrokovicích dne
26.6.2024

VĚC: Vyíždění k projektové dokumentaci pro společné povolení stavby –
„Otrokovice, revitalizace ROŠ - chodník na západním břehu“.

Investor: Město Otrokovice, náměstí 3. května 1340, 765 02 Otrokovice

K projektové dokumentaci výše uvedené stavby nemáme připomínek.



Ing. Vladimír Pišek
jednatel

16.

Krajská hygienická stanice Zlínského kraje se sídlem ve Zlíně

Havlíčkovo nábřeží 600, 760 01 Zlín

Tel.: 577006737, e-mail: khs@khszlin.cz, podatelna@khszlin.cz, ID: xwsai7r

Č.j.: KHSZL 28582//2024

Ve Zlíně, dne 9.8.2024

Spisová značka: KHSZL/24830/2024/2.11/HOK/ZL/BAD-03

Vyřizuje:

Jana Baďurová, DiS., tel: 577006726; e-mail: jana.badurova@khszlin.cz

Marcela Sedlářová

IČO: 65795954

Polní 1128

763 02 Zlín - Malenovice

Vyjádření k projektové dokumentaci stavby „Otrokovice – revitalizace ROŠ – chodník na západním břehu“ ke společnému řízení

VYJÁDŘENÍ

Dne 9.7.2024 byla Krajské hygienické stanici Zlínského kraje se sídlem ve Zlíně předložena žádost, kterou podala právnická osoba Město Otrokovice, IČO: 00284301 se sídlem nám. 3. května 1340, 765 02 Otrokovice, zastoupená fyzickou osobou podnikající Marcelou Sedlářovou, IČO: 65795954 se sídlem Polní 1128, 763 02 Zlín - Malenovice, o vydání závazného stanoviska k projektové dokumentaci stavby „Otrokovice – revitalizace ROŠ – chodník na západním břehu“ ke společnému řízení. Dokumentaci vypracovala Marcela Sedlářová, IČO: 65795954, Polní 1128, 763 02 Zlín - Malenovice, 6/2024.

Předmětem projektové dokumentace je oprava stávajícího chodníku š.1,60 m v dl.186 m v destrukčním stavu, se stranovým posunem směrem od vzrostlých stromů. Posun chodníku vyvolá rovněž přeložku veřejného osvětlení.

Po posouzení předložené žádosti z hlediska požadavků ochrany veřejného zdraví dospěla Krajská hygienická stanice Zlínského kraje se sídlem ve Zlíně k závěru, že v uvedené věci nejsou dotčeny zájmy jí chráněné podle zákona č. 258/2000 Sb., o ochraně veřejného zdraví a o změně některých souvisejících zákonů, ve znění pozdějších předpisů, ani podle jiných právních předpisů, neboli ve smyslu § 149 odst. 2 zákona č. 500/2004 Sb., správní řád, ve znění pozdějších předpisů, žádný zákon nezmocňuje orgán ochrany veřejného zdraví k vydání závazného stanoviska v dané věci.

Krajská hygienická stanice Zlínského kraje se sídlem ve Zlíně tak není v řízení o předmětné žádosti dotčeným správním úřadem podle § 77 zákona č. 258/2000 Sb., o ochraně veřejného zdraví a o změně některých souvisejících zákonů, ve znění pozdějších předpisů, a proto závazné stanovisko podle shora citovaného ustanovení nevydává.

Pro pořádek se poznamenává, že k žádosti o závazné stanovisko orgánu ochrany veřejného zdraví byl doložen podklad, ze kterého je zřejmé, že žádost o společné povolení stavby byla podána na místně příslušný odbor dopravně - správní, tj. Městský úřad Otrokovice, stavební úřad dne 28. 6. 2024. Dnem podání žádosti bylo zahájeno společné řízení.

Jana Baďurová, DiS.
vrchní referent
oddělení hygieny obecné a komunální